





Azienda di Promozione Turistica
della Provincia di Foggia

Sabbia, ghiaia, ciottoli
le Spiagge del **gargano** 



Gargano's sandy, pebbly Beaches







Iniziativa finanziata con fondi UE.
Linee di intervento misura 4.15 POR Puglia 2000/2006



Progetto "Città Aperte"



Si ringrazia per la gentile collaborazione:

For the grateful contribution thanks to:

| | |
|-----------------------------------|--|
| per il comune di Cagnano Varano | Berardino Bocale |
| per il comune di Ischitella | Giuseppe Derrico (<i>Presidente Associazione Turistica Ambientale Varano</i>) Dottor Leo La Malva (<i>Assessore Turismo e Sport</i>) |
| per il comune di Vico del Gargano | Avvocato Massimo Fiorentino (<i>Assessore ai lavori pubblici</i>) Raffaele Lamonaca Giovanni Cassa |
| per il comune di Peschici | Vincenzo Denittis (<i>Assessore Turismo e Sport</i>) Gabriele Draicchio |
| per il comune di Vieste | Ingegnere Giuseppe Armellino (<i>Studio Tecnico ArKingegno</i>) Agenzia viaggi vieste.it - Via C. dell'Erba n° 4 - 71019 Vieste (FG) Sito web: www.vieste.it - e-mail: vieste@vieste.it - Tel.: 0884.701080 |
| per il comune di Mattinata | Pierpaolo D'Arienzo Lorenzo Di Mauro |

Un particolare ringraziamento a:

Special thanks to:

Giuseppe **Disanti** (*maestro*), Dottor Angelo Raffaele **Guglielmi** (*GTOURS*), Maria Grazia **Dirodi** (*maestra*),
Tonino **Vitarelli** (*operatore turistico in Mattinata*), Remo **Rainone** (*Studio Tecnico Kartographia*)

Si ringraziano inoltre per la fornitura di materiale fotografico i seguenti operatori:

For available photographs thanks to:

Archivio fotografico **APT**-Foggia, Nicola **De Marco**, Gruppo **Saccia**, Vincenzo **Toma**, Vincenzo **Derrico**,
Domenico **Damato**, P.I. Giuseppe **Bonsanto**, Dante **Ottolini**, Paolo **Lorusso**, Luigi **Manzionna**,
Girolamo **Notarangelo**, Girolamo **Notarangelo**, Natale **Corso**, Stefano **Martucci**, Gruppo **Sacco**,
Gaetano **Lavacca**, Carlo **Ranalli**, Franco **Iaconeta**, Berardino **Mione** (*Foto Studio Dettagli*),
Antonio **Giuliani**, Michele **Fusillo**, Marino **Solitro**, Mario **Turi**, Francesca **Palmucci**, Pasquale **Tatalo**

Fotoaeree e cartografia:

Aerial photos and cartography:

Cartografia Tecnica Regionale (ortofoto) - www.sit.puglia.it

Traduzioni

Translations

Agenzia SOL sas
di Abbattista T. R. (Vieste)
Tel. 340.9062046
www.solvieste.it

Grafica e stampa

Layout and print

Grafiche Grilli

Via Manfredonia, km 2,200
71100 Foggia
Tel. 0881.56.80.40 - Fax 0881.75.55.25
www.grafichegrilli.it
info@grafichegrilli.it

AZIENDA DI PROMOZIONE TURISTICA DI FOGGIA



Il Gargano non solo rappresenta il turismo della provincia di Foggia, in Italia e all'estero, ma il suo litorale è considerato uno tra i più importanti patrimoni naturalistici del nostro Paese.

I circa 140 km di costa con le sue innumerevoli spiagge, insenature, baie e grotte ci hanno spinto alla realizzazione di questo strumento utile alle migliaia di turisti che ogni anno visitano il nostro territorio.

E' uno opuscolo pensato e ideato per soddisfare un turista curioso che vuole avere a sua disposizione

quante più notizie utili per una vacanza all'insegna del mare e del sole. Questo progetto rappresenta il nostro territorio attraverso il mare e la sua costa con una descrizione delle spiagge, delle insenature e delle baie, quali mete preferite dal turismo estivo.

Un valido strumento di promozione del Gargano ideato e realizzato dai dipendenti dell'Azienda di Promozione Turistica della provincia di Foggia.

Non mi resta che augurarvi buone vacanze godendovi le nostre bellissime spiagge.

*Il Commissario
Nicola Vascello*

FOGGIA TOURIST BOARD

The Gargano, well-known all over the province of Foggia, Italy and abroad for tourism is also considered for its coast, one of the most important Italy's naturalistic patrimony.

Its coast, approximately 140 km long, embellished with a great number of beaches, inlets, bays and caves gives us the opportunity to work at this project, a guidebook, that can be used by thousands of travellers, who visit our region every year.

The aim of this booklet is to make it possible for dedicated visitors to explore and better spend their holiday at seaside.

This work depicts our region, as well as our coast and sea, with a description of beaches, inlets and bays, which are favourite destinations of summer tourism.

This guidebook, planned and published by the Foggia Tourist Board employees, promotes Gargano's territory. Now I say enjoy Your holiday and our marvellous beaches.

*Commissary of Foggia Tourist Board
Mr Nicola Vascello*

UFFICI TURISTICI DELLA PROVINCIA DI FOGGIA

INFORMAZIONE E ACCOGLIENZA TURISTICA - LOCAL TOURIST OFFICE
VERKEHRSVEREIN - SYNDACAT D'INITIATIVE



APT "AZIENDA DI PROMOZIONE TURISTICA DELLA PROVINCIA DI FOGGIA"

Via E. Perrone, 17
CAP 71100 Foggia
Tel. 0881.723141 - Fax. 0881.725536
www.viaggiareinpuglia.it
e-mail: aptfoggia@viaggiareinpuglia.it

MANFREDONIA

Piazza della Libertà, c/o stazione FS
CAP 71043
Tel. e Fax 0884.581998
e-mail: iatmanfredonia@viaggiareinpuglia.it

MARGHERITA DI SAVOIA

Via Principe Amedeo, 4
CAP 71044
Tel. 0883.654012
e-mail: iatmargheritadisavoia@viaggiareinpuglia.it

MATTINATA

Corso Matino, 68
CAP 71030
Tel. 0884.559169 - Fax. 0884.550013

PESCHICI

Via Magenta, 3
CAP 71013
Tel. e Fax 0884.915362

SAN GIOVANNI ROTONDO


Piazza Europa, 104
CAP 71013
Tel. e Fax. 0882.456240
e-mail: iatsangiannirotondo@viaggiareinpuglia.it

TROIA

Piazza Giovanni XXIII
CAP 71029
Tel. 0881.970020

VIESTE

Piazza Kennedy
CAP 71019
Tel. 0884.708806 / 707495 - Fax 0884.704511
e-mail: iatvieste@viaggiareinpuglia.it



INTRODUZIONE

La costa adriatica italiana si presenta come una lunga sequela di spiagge da Trieste al sud della Puglia. Il promontorio del Gargano, invece, con la sua linea di costa di ben 140 Km., permette al visitatore di ammirare, anche spostandosi di pochi chilometri, la gran parte dei paesaggi marini dell'ambiente costiero mediterraneo. La costa garganica, infatti, nel suo susseguirsi regala scorci sempre diversi, mostrando baie strettissime che terminano con minuscole spiaggette ora di ghiaia ora di sabbia, strapiombi caratterizzati da grotte, faraglioni, falesie altissime e bianchissime, coste basse e sabbiose, torri e antiche necropoli. Il fenomeno delle grotte, così come quello dei faraglioni, si è originato sia come fenomeno sotterraneo per effetto dell'erosione causata dal moto ondoso e successivamente messe a nudo, sia per l'erosione causata dai venti.

Nel suo insieme, il Gargano è circondato dal mare su tre lati e si protende verso oriente sia fisicamente che culturalmente. Numerose testimonianze legano questo promontorio all'altra sponda dell'Adriatico, leggibili nelle rocce, nella flora, nella fauna, nell'architettura e nelle tracce di antichi popoli colonizzatori.

Il promontorio, e in special modo la sua costa, è sottoposto a numerose correnti marine, provenienti da nord con direttrice Sud. Le correnti sono abbastanza lente e si rinforzano con i venti di tramontana mentre rallentano con lo scirocco. Sovente nei discorsi che intercorrono tra i pescatori si sente dire della tramontana che pulisce e lo scirocco che intorba le acque del mare. E' da tenere infine presente che l'Adriatico è un mare con un bacino piuttosto stretto e pertanto soggetto a repentini cambiamenti climatici: una giornata dal mare calmo in pochi minuti può trasformarsi in una di mare agitato.

Il profilo della costa è caratterizzato da tre tipologie, ciascuna con il proprio habitat, di flora e fauna sia di superficie che sottomarina:

- la costa rocciosa, sottoposta al moto ondoso e alle furie delle acque, è generalmente priva di vegetazione per una fascia di 5-10 metri dalla linea del mare, salvo meravigliosi e contorti esemplari di pini d'aleppo i cui rami sembrano accarezzare le onde del mare. Le bianchissime falesie di Mattinata e Vieste o le più piccole della parte settentrionale sono autentici capolavori della natura;
- le spiagge, di ghiaia o sabbia finissima, piccolissime o lunghe, larghe o strette, create in insenature della costa o a ridosso di promontori registrano una significativa presenza dell'uomo;
- le zone umide costiere quali stagni, lagune salmastre, praterie umide spesso delimitate dal mare da dune sabbiose, ricchissime di avifauna e spesso non considerate come meta di interesse turistico.



INTRODUCTION

The Italian Adriatic coastline is an endless succession of beaches, stretching from Trieste to the southern Puglia. The 140 km long coastline of the Gargano's headland gives travellers the possibility to enjoy a variety of Mediterranean sea landscapes, in an area of a few kilometres.

The Gargano's coastline is a variety of different views – narrow bays with sand or pebbly little beaches, overhangs embroidered with sea caves, rocks, steep white cliffs, low sandy shore, towers and necropolis. The sea-caves and stacks formation originated first in the subsoil, rose out of the sea-level, as a consequence of the erosion, resulting from the wave-motion. This is the reason why many caves are placed below the sea-level.

The Gargano is mostly surrounded by the sea and stretches out, with its culture too, eastwards. The Gargano headland is connected to the opposite Adriatic coastline by similar rocks, flora, architecture and ancient civilised people.

The headland, and the coast in particular, is mainly swept by northern winds blowing southwards. Air streams are weak, even though they grow stronger by north winds and weaker by sirocco. Fishermen often state, that north winds "make clear", on the other hand, sirocco "makes sea water muddy". The Adriatic Sea basin is said to be very narrow, therefore it is exposed to sudden climatic changes. A day of calm sea can turn into a rough one.

Three different kinds of shoreline can be compared, identified by different surface, sea flora and fauna habitat:

- the rocky shoreline, pounded by the waves and by the fury of the sea water, is 5-10 m from the sea level bare of vegetation, except for marvellous crabbed Aleppo pine-trees with branches lapped by the waves;
- very frequently appear to men small or long, wide or narrow sandy and pebbly beaches, placed in the bays along the coast or close behind the headlands;
- the coastal swampy areas, such as pools, brackish back-water, swampy meadows, separated from the sea by sandy dunes, are rich in aquatic birds. This area deserves attention.

The lack of service roads between Vieste and Mattinata, has preserved the territory, riddled with cliffs, so that interesting plants and animals still live, such as the crown vetch, the white elecampene, the peregrine, the swift, the herring-gull. Over the sea level the variety of different sceneries, due to the erosion, is breathtaking. Neap tides are all over the Mediterranean Sea basin, a change in the sea level only, that bares small coastline areas. The Gargano's climate is very complicated, because of its peculiar geophysical position and morphology. Despite its small-sized territory and its highest mountain, Calvo Mountain (1065 m a.s.l.), changes in the climate are notable. Thanks to the Adriatic Sea current, the Gargano's climate, right along the coastline and close to it, is typically Mediterranean.

Mild climate and short rainfall mark the southern coastline: it means very hot dry summer and yearly short rainfall (less than 400 mm), one of the lowest in Italy.

In late autumn and winter the climate is also mild, it is possible to make excursions searching for beaches, placed in this marvellous corner of nature on the Adriatic Sea coast.

La scarsa accessibilità della costa garganica tra Vieste e Mattinata, formata da scogliere e falesie, ne ha salvaguardato l'aspetto; grazie a questa caratteristica persistono interessanti elementi del mondo vegetale ed animale come la Coronilla Juncea, l'Inula Candida il Falco Pellegrino, il Rondone Maggiore, il Gabbiano Reale mentre sulla linea di mare le variazioni ad opera dell'erosione e del cambiamento del livello marino sono assai spettacolari e talvolta nette. Le maree, così come in tutto il bacino del Mediterraneo, hanno scarsa ampiezza e si traducono in una variazione che scopre solo una zona di pochi decimetri.

La particolare posizione geofisica e la stessa morfologia del Gargano conferiscono al suo clima una notevole complessità. Nonostante la sua limitata estensione ed un'altitudine massima di 1065 metri s.m.l. che si raggiunge sul Monte Calvo, le variazioni climatiche sono sensibili da area a area. In particolare il clima sul Promontorio del Gargano risulta prettamente mediterraneo lunga la costa e nelle zone appena prossime ai litorali grazie all'azione mitigatrice dell'Adriatico. I litorali sono molto miti e generalmente poco piovosi, in particolare il versante Sud è caratterizzato da estati molto calde e siccitose dove la piovosità annuale (poco meno di 400 mm) è una delle minori italiane ed il clima resta abbastanza mite anche nel semestre freddo.

Presupposti questi per intraprendere, senza alcun rischio, entusiasmanti gite alla scoperta delle varie spiagge per meglio conoscere e immergersi nel nostro meraviglioso e unico angolo della natura della costa adriatica.



TABELLA DELLE TEMPERATURE MEDIE DELL'ARIA E DEL MARE

AIR AND SEA TEMPERATURE AVERAGE CHART

TEMPERATURE MASSIME
MAXIMUM TEMPERATURE

TEMPERATURE MINIME
MINIMUM TEMPERATURE

TEMPERATURE MEDIE
MEDIUM TEMPERATURE


TEMPERATURE MEDIE DEL MARE
SEA MEDIUM TEMPERATURE

| GENNAIO JANUARY | FEBBRAIO FEBRUARY | MARZO MARCH | APRILE APRIL | MAGGIO MAY | GIUGNO JUNE | LUGLIO JULY | AGOSTO AUGUST | SETTEMBRE SEPTEMBER | OTTOBRE OCTOBER | NOVEMBRE NOVEMBER | DICEMBRE DECEMBER |
|--------------------|----------------------|----------------|-----------------|---------------|----------------|----------------|------------------|------------------------|--------------------|----------------------|----------------------|
| 11.3° | 11.7° | 13.2° | 16.5° | 20.7° | 24.5° | 27.3° | 27.6° | 24.7° | 20.3° | 16.2° | 12.9° |
| 7.1° | 7.1° | 8.4° | 11.2° | 15.0° | 18.9° | 21.5° | 21.8° | 19.2° | 15.3° | 11.7° | 8.7° |
| 9.2° | 9.4° | 10.8° | 13.9° | 17.9° | 21.7° | 24.5° | 24.7° | 22.0° | 17.8° | 13.9° | 10.8° |
| 14° | 12° | 14° | 16° | 17° | 19° | 23° | 24° | 21° | 20° | 19° | 14° |

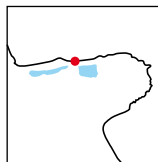
An aerial photograph of a coastal area. In the foreground, a river flows through a landscape of fields and some buildings. A dense forest of trees stretches across the middle ground. In the background, a wide sandy beach meets the sea. The sky is a deep, clear blue.

COMUNE DI
**CAGNANO
VARANO**

• SPIAGGIA ISOLA DI VARANO



Nord
North



Spiaggia ISOLA DI VARANO

Isola Varano beach

Comune di (Town): **CAGNANO VARANO**

Riferimento GPS (GPS): N. 41°54,875' - E. 015°43,601'

Distanza fra i comuni vicini (Distance from): Cagnano V. Km 17,30 - Foce V. (Ischitella) Km 5,03

L'arenile, costituito di fine sabbia che digrada nel mare, prolungandosi sull'omonima spiaggia del comune di Ischitella, raggiunge l'istmo di Capoiale. Ospita la Riserva Statale Isola di Varano con i suoi maestosi pini, eucalipti e una ridente macchia mediterranea nonché i numerosi volatili che dimorano nelle salmastre acque del lago (6.000 ha). Mentre l'arenile è quasi tutta spiaggia libera e poco attrezzato, nell'entroterra sono presenti adeguate strutture ricettive e ricreative con facile accesso, tramite percorsi segnalati che la rendono ideale per le famiglie con bambini. Il visitatore attento non mancherà di visitare sull'altura ad Ovest il sito archeologico di Monte d'Elio con i resti della Chiesa di Santa Maria con affreschi del XII e XIII sec. di ispirazione bizantina in cui spicca il Cristo Pantocrator. In epoca medievale vi sorgeva l'antico centro cittadino di Devia nato come colonia slava fortificata dai Bizantini nell'XI sec.



The fine sand beach with the same name in the territory of Ischitella stretches down to the isthmus of Capoiale and slopes to the sea. It houses the IsolaVarano State Reserve, that is rich in imposing pine trees, eucalyptus, in flourishing Mediterranean vegetation and in a great variety of aquatic birds, living in the lake (6000 ha) brackish water. The beach is mostly public with a few bathing establishments. Inland are well-equipped recreation and accommodation facilities of easy access through signed and fit paths. It is ideal for families with children. West of the top of Elio Mountain in the archaeological site, are the ruins of the Church of Santa Maria. Wise visitors have the possibility to watch the XII and XIII century Byzantine frescoes among these the Almighty Christ. In the Middle Age the ancient town centre Devia stood, it was a Slav colony, fortified by Byzantines in the XI century.



ISOLA DI VARANO

| | | | | | | | | | | | |
|--------------------|------------------------|---------------------------|------------------------|----------------------|------------------------------|--------------------|-------------------------------|-------------------------|-------------------------------|-------------------------------|------------------------|
| CAPOIALE km 0,0 | FOCE VARANO km 5,61 | LIDO DEL SOLE km 12,47 | SAN MENAIO km 23,35 | PESCHICI km 30,85 | BIVIO UMBRA MARE km 47,53 | VIESTE km 53,93 | TESTA DEL GARGANO km 62,35 | PUGNOCHIUSO km 72,59 | BIVIO SANTA TECLA km 77,49 | BAIA DELLE ZAGARE km 87,02 | MATTINATA km 102,47 |
| CAGNANO VARANO | ISCHITELLA | RODI GARGANICO | VICO DEL GARGANO | PESCHICI | | VIESTE | | | | | MATTINATA |

An aerial photograph of a coastal town, likely Ischitella, showing a dense forested hillside overlooking a sandy beach and the sea. The sky is a deep blue, and the water is a lighter blue-green. The town's buildings are visible in the lower part of the frame, interspersed with green fields and roads.

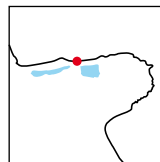
COMUNE DI ISCHITELLA

● ISOLA VARANO

● FOCE VARANO



Nord
North



Spiaggia di ISOLA DI VARANO

Isola Varano beach

Comune di (Town): **ISCHITELLA**

Riferimento GPS (GPS): N. 41°55,152' - E. 015°47,287'

Distanza fra i comuni vicini (Distance from): Ischitella Km 10,5 - Rodi Garganico Km 7,4



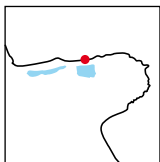
Antichissima lingua di sabbia che ha causato la formazione del lago dividendolo dal mare, che va da Foce Varano sino alla confinante e omonima spiaggia di Cagnano Varano. Ospita la Riserva Statale Isola di Varano con una superficie di ha 154 fatta di pini e macchia mediterranea, mentre nella laguna si possono osservare tra gli altri volatili i cormorani, gli svassi, i piovanelli tridatti, i quattrocchi e gli smergi e nel bosco occhioni, silvie, cuculi, volpi, tassi e tartarughe. L'arenile, quasi del tutto privo di concessioni demaniali, è facilmente raggiungibile tramite la S.P.n. 41 attraverso numerosi ingressi segnalati, con un cancellato e un comodo sentiero pedonale. Esposta a Nord è dominata da venti settentrionali, ideali per chi ama veleggiare con il surf.



It is a very ancient sandy strip, that have caused the formation of the lake, by separating it from the sea. It stretches from the Varano Mouth down to the Cagnano Varano beach. It houses the 154 ha wide Isola Varano State Reserve, an area of pine trees and Mediterranean vegetation. Habitat for a lot of birds and other animals, among these are: sea crows, grebes, goldeneyes, mergansers, in the wood stone-curlews, white throats, cuckoos, foxes, badgers and tortoises. A large part of the beach is not under State license, it can be easily reached through the provincial road 41, from it several service roads branch, signed by railings and paths. It faces north and northern winds, is ideal for surfers and for those, who love nature.



| ISOLA DI VARANO | | | | | | | | | | | | |
|-----------------|-------------|----------------|--------------------|----------|------------------|----------|---------------------|-------------|-------------------|-------------------|-----------|-----------|
| CAPOIALE | FOCE VARANO | LIDO DEL SOLE | SAN MENAIO | PESCHICI | BIVIO UMBRA MARE | VIESTE | TESTA DEL GARGANICO | PUGNOCHIUSO | BIVIO SANTA TECLA | BAIA DELLE ZAGARE | MATTINATA | |
| km 0,0 | km 5,61 | km 10,6 | km 12,47 | km 23,35 | km 30,85 | km 47,55 | km 53,95 | km 62,35 | km 72,59 | km 77,49 | km 87,02 | km 102,47 |
| CAGNANO VARANO | ISCHITELLA | RODI GARGANICO | VICO DEL GARGANICO | PESCHICI | | | VIESTE | | | | | MATTINATA |



Spiaggia di FOCE VARANO

Foce Varano beach

Comune di (Town): **ISCHITELLA**

Riferimento GPS (GPS): N. 41°55,287' - E. 015°48,847'

Distanza fra i comuni vicini (Distance from): Ischitella Km 8,8 - Rodi Garg.co Km 5,5




È una lunga spiaggia con serie di antiche e alte dune sabbiose che va dalla Foce al confine con il territorio di Rodi Garganico fatta di fine sabbia e con un basso fondale. Costeggiata da numerose strade del centro abitato della frazione omonima di Ischitella, l'arenile è di facile accesso anche per la presenza di passerelle in legno che agevolano lo scavalco delle dune. Essendo ben attrezzata con strutture ricettive e ricreative è adatta ai bambini. La sua esposizione la espone ai venti predominanti da Nord.



It is a long beach with a succession of high sandy coastal dunes, that stretches from the Varano Mouth down to the territory of Rodi Garganico. The fine sand beach is marked by shallow water. Flanked by a lot of roads, branching from the village with the same name in the territory of Ischitella, the beach can be easily reached through wooden footbridges, which make easier getting over the dunes. The beach, well equipped with accommodation and recreation facilities, is ideal for children. It mostly faces northern winds.




Nord
North



13







COMUNE DI
RODI
GARGANICO

• SPIAGGIA DI PONENTE

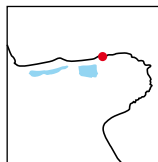
• SPIAGGIA DI LEVANTE



16



Nord
North



Spiaggia di **PONENTE** *Ponente beach*

Comune di (Town): **RODI GARGANICO**

Riferimento GPS (GPS): N. 41°55,545' - E. 015°50,834'

Distanza fra i comuni vicini (Distance from): Ischitella Km 8,5 - San Menaio (Vico G.) Km 6,1

Ad Ovest della città, si prolunga fino al Lido del Sole ed è formata da una lunga serie di dune sabbiose che digradano lentamente nel mare. Interrotta dalla foce del Torrente Romandato, per 500-700 metri è composta di ciottoli e di pietrisco trasportati dalle piogge. L'arenile è ben attrezzato con numerose strutture ricettive e ricreative che la rendono ideale per le famiglie con bambini. Essendo esposta ai venti settentrionali è un zona idonea agli amanti del surf. Il visitatore non potrà non percepire l'inebriante profumo dei vicini aranceti.

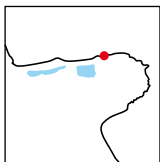


West of the town, the beach stretches down to Lido del Sole with a succession of sandy dunes gently sloping to the sea. In the middle is the Romandato Stream mouth and for round 500-700 m the beach is covered by shingles and crushed stones, carried by rainfall. It is equipped with many recreation and accommodation facilities and is ideal for families with children. The beach faces northern winds, is ideal for surfers and fragrant with the neighbouring orange trees.



DI PONENTE

| | | | | | | | | | | | | |
|--------------------|------------------------|--------------------------|-----------------------|------------------------|----------------------|------------------------------|--------------------|-------------------------------|-------------------------|-------------------------------|-------------------------------|------------------------|
| CAPOIALE km 0,0 | FOCE VARANO km 5,61 | LIDO DEL SOLE km 10,6 | DI PONENTE km 12,4 | SAN MENAIO km 23,35 | PESCHICI km 30,85 | BIVIO UMBRA MARE km 47,53 | VIESTE km 53,93 | TESTA DEL GARGANO km 62,35 | PUGNOCHIUSO km 72,59 | BIVIO SANTA TECLA km 77,49 | BAIA DELLE ZAGARE km 87,02 | MATTINATA km 102,47 |
| CAGNANO VARANO | ISCHITELLA | RODI GARGANICO | VICO DEL GARGANO | PESCHICI | VIESTE | MATTINATA | | | | | | |



Spiaggia di **LEVANTE** *Levante beach*

Comune di (Town): **RODI GARGANICO**

Riferimento GPS (GPS): N. 41°55,792' - E. 015°53,960'

Distanza fra i comuni vicini (Distance from): Ischitella Km 14,5 - San Menaio (Vico G.) Km 1,4



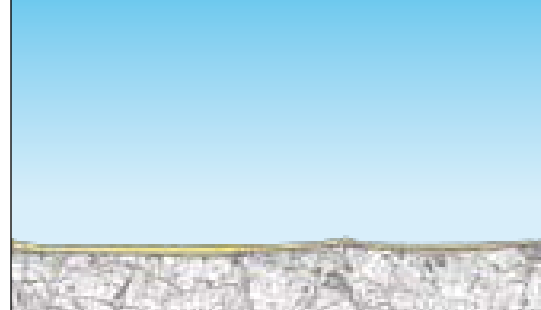
Il lungo arenile si trova ad Est della città ed è fatto di una fine sabbia dorata che digrada dolcemente nel mare. Dominata ad Ovest dalla città appollaiata sul costone roccioso è fiancheggiata sia dalla S.S. 89 che dalla Ferrovia del Gargano e arricchita dal moderno e attrezzato porto turistico. La baia citata da D'Annunzio è "tutta coperta da una selva di aranci e limoni" circondata da giardini che addolciscono e profumano il paesaggio. Di facile accesso è attrezzata con strutture ricettive e balneari che la rendono adatta ai bambini.



East of the town, the long golden fine sand beach gently slopes to the sea. Overlooked by the town, perched on the cliff, it is flanked both by the State Road 89 and the Gargano Railway and enriched with the new well-equipped marina. The bay, mentioned by D'Annunzio, "it is fully covered with orange and lemon trees", is very pleasant and fragrant with the gardens, that enclose it. Of easy access, the beach is well-equipped with accommodation facilities and bathing establishments, ideal for children.



Nord
North



DI LEVANTE

| | | | | | | | | | | | | | |
|--------------------|------------------------|--------------------------|---------------------------|-------------------|------------------------|----------------------|------------------------------|--------------------|-------------------------------|-------------------------|-------------------------------|-------------------------------|------------------------|
| CAPOIALE km 0,0 | FOCE VARANO km 5,61 | LIDO DEL SOLE km 10,6 | LIDO DEL SOLE km 12,47 | DI LEVANTE | SAN MENAIO km 23,35 | PESCHICI km 30,85 | BIVIO UMBRA MARE km 47,55 | VIESTE km 53,95 | TESTA DEL GARGANO km 62,55 | PUGNOCHIUSO km 72,59 | BIVIO SANTA TECLA km 77,49 | BAIA DELLE ZAGARE km 87,02 | MATTINATA km 102,47 |
| CAGNANO VARANO | ISCHITELLA | RODI GARGANICO | VICO DEL GARGANO | | PESCHICI | | | VIESTE | | | | | MATTINATA |





COMUNE DI
**VICO DEL
GARGANO**

• SPIAGGIA DI SAN MENAIO

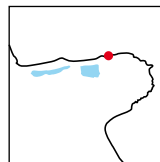
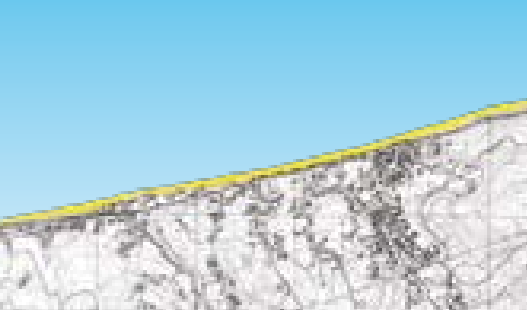
• SPIAGGIA DEI CENTO SCALINI

• O DELLE TUFARE

• SPIAGGIA DI MURGIA

• DELLA MADONNA - SOSPETTO

• SPIAGGIA DI CALENELLE



Spiaggia di **SAN MENAIO**

San Menaio beach

Comune di (Town): **VICO DEL GARGANO**

Riferimento GPS (GPS): N. 41°56,070' - E. 015°56,066'

Distanza fra i comuni vicini (Distance from): Rodi Garganico Km 4,7 - Peschici Km 7,6



La spiaggia, prospiciente l'omonima frazione di Vico del Gargano, sviluppata intorno ad una antica torre e alle casette che ospitavano i contadini addetti nei profumatissimi e rinomati giardini, conta oggi numerosi e attrezzati lidi con annessi servizi che la rendono, nonostante l'estensione, ben attrezzata a soddisfare le più svariate esigenze. La località con la sua spiaggia ha contribuito in maniera rilevante allo sviluppo del turismo garganico, e già negli anni 50 annoverava svariati lidi attrezzati e residenze estive mentre nel resto del Gargano si viveva solo di agricoltura e pastorizia. La spiaggia confina a Nord, in località Pietre Nere, con il territorio di Rodi Garganico e su tutta la riviera giunge il fragore incantato degli aranceti che la circondano.

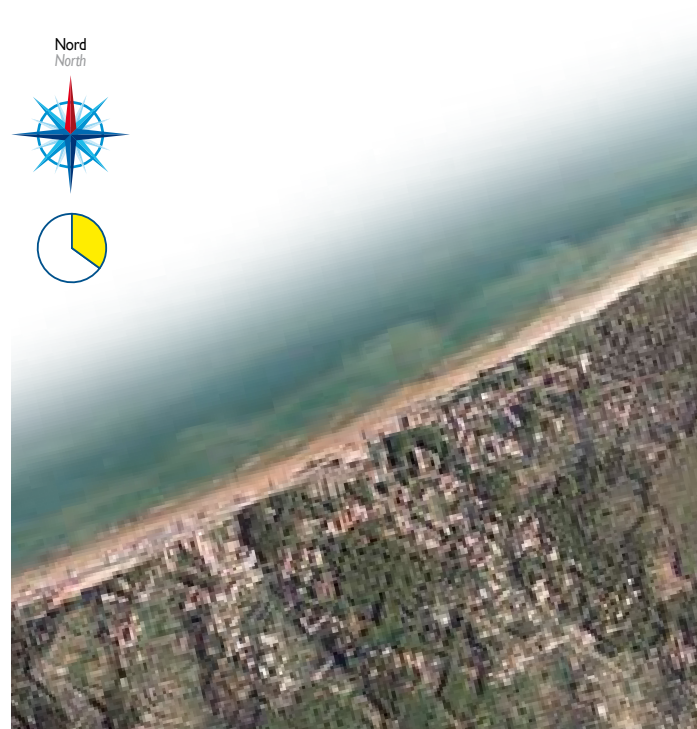


The beach faces the village of the same name, placed in the territory of Vico del Gargano. It expanded round an ancient tower and the little houses, lived by the farmers cultivating the well-known and fragrant citrus trees. The large beach is equipped with a great number of good bathing establishments, that can meet the guests' requirements. Since fifties, the village and its beach have heavily helped increasing tourism in the Gargano, that lived on agriculture and sheep-farming. The beach was equipped with bathing establishments and holiday-houses. On the North the beach borders, in Pietre Nere area, on Rodi Garganico, and is fragrant with its orange trees.



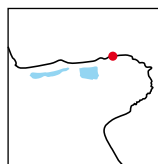
SAN MENAIO

| | | | | | | | | | | | | |
|--------------------|------------------------|--------------------------|------------------------|----------------------|----------------------|------------------------------|--------------------|-------------------------------|-------------------------|-------------------------------|-------------------------------|------------------------|
| CAPOIALE km 0,0 | FOCE VARANO km 5,61 | LIDO DEL SOLE km 10,6 | SAN MENAIO km 12,47 | PESCHICI km 23,35 | PESCHICI km 30,85 | BIVIO UMBRA MARE km 47,53 | VIESTE km 53,93 | TESTA DEL GARGANO km 62,35 | PUGNOCHIUSO km 72,59 | BIVIO SANTA TECLA km 77,49 | BAIA DELLE ZAGARE km 87,02 | MATTINATA km 102,47 |
| CAGNANO VARANO | ISCHITELLA | RODI GARGANICO | VICO DEL GARGANO | PESCHICI | | | VIESTE | | | | | MATTINATA |





Nord
North



Spiaggia dei **CENTO SCALINI O DELLE TUFARE** *Dei Cento Scalini or delle Tufare beach*

Comune di (Town): **VICO DEL GARGANO**

Riferimento GPS (GPS): N. 41°56,418' - E. 015°58,461'

Distanza fra i comuni vicini (Distance from): Rodi Garganico Km 6,2 - Peschici Km 7,1

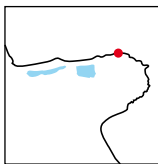
 Per raggiungere questa spiaggia bisogna scendere una lunga scalinata che si prende dal sentiero con inizio sulla statale n. 89, oppure percorrere per intero, direzione Sud, la spiaggia di San Menaio essendo la stessa semplicemente la parte finale della precipitata spiaggia di San Menaio. Nonostante la presenza di lidi attrezzati resta una spiaggia molto tranquilla adatta per chi cerca momenti di relax. Il costone roccioso alle sue spalle la protegge dai venti meridionali. Consigliamo una piccola escursione percorrendo il sentiero pedonale che si immerge nella bellissima pineta Marzini, la cui visita si effettua in un'ora e regala panorami suggestivi al tramonto con sfondo le Isole Tremiti.

 The several steps leading to this beach can be taken from the path flanking the State Road 89, it can be also reached covering southward the S. Menaio beach. This beach is the ending of the collapsed S. Menaio beach. Despite the bathing establishments presence, it is ideal for those, who search for relaxation. To enjoy spectacular views at sunset with the Tremiti Islands in the background, a short 1 hour excursion along the path leading to the marvellous Marzini pinewood can be suggested.



DEI CENTO SCALINI

| | | | | | | | | | | | | |
|--------------------|------------------------|--------------------------|------------------------|-------------------------------|----------------------|------------------------------|--------------------|-------------------------------|-------------------------|-------------------------------|-------------------------------|------------------------|
| CAPOIALE km 0,0 | FOCE VARANO km 5,61 | LIDO DEL SOLE km 10,6 | SAN MENAIO km 12,47 | DEI CENTO SCALINI km 23,35 | PESCHICI km 30,85 | BIVIO UMBRA MARE km 47,53 | VIESTE km 53,93 | TESTA DEL GARGANO km 62,33 | PUGNOCHIUSO km 72,59 | BIVIO SANTA TECLA km 77,49 | BAIA DELLE ZAGARE km 87,02 | MATTINATA km 102,47 |
| CAGNANO VARANO | ISCHITELLA | RODI GARGANICO | VICO DEL GARGANO | PESCHICI | VIESTE | MATTINATA | | | | | | |



Spiaggia di **MURGIA DELLA MADONNA O SOSPETTO**

Murgia della Madonna or Sospetto beach

Comune di (Town): **VICO DEL GARGANO**

Riferimento GPS (GPS): N. 41°56,427' - E. 015°58,580'


Distanza fra i comuni vicini (Distance from): Rodi Garganico Km 6,4 - Peschici Km 6,9




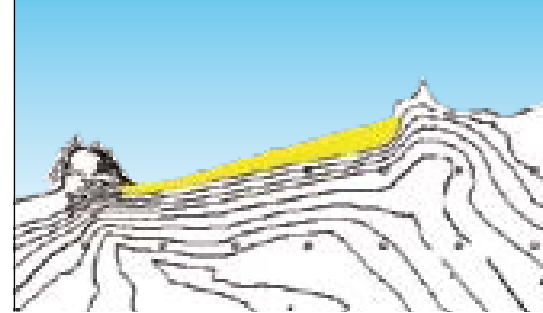
Giungendo da Nord è la prima spiaggia interamente in ghiaia che trova. Ai piedi del promontorio su di cui si estende la pineta Marzini, caratterizzata da pini d'Aleppo dal fusto diritto e di grandi dimensioni come lo zappino di San Francesco e quello dello Scorzone che superano i cinque metri di circonferenza e i venti di altezza. Proprio sotto la grotta "Sospetto", da qui il nome della spiaggia, si trova questo angolo isolato adatto per gli amanti della tranquillità. Non ha servizi di nessun tipo e si raggiunge a piedi percorrendo poche centinaia di metri dalla strada carrozzabile più vicina.



This is the first pebbly beach for visitors coming from North. It is beautiful sited at the foot of the headland, covered with the Marzini pinewood. Among the high and imposing pinetrees are the 20m high and 5m of circumference wide Zappino di San Francesco and Scorzone. The "Sospetto" cave lends its name to the adjoining beach, an isolated place, ideal for those, who enjoy stillness. It is not equipped and can be reached on foot, covering a few hundreds metres carriage road.

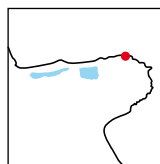


Nord
North



23





Spiaggia di CALENELLE *Calenelle beach*

Comune di (Town): **VICO DEL GARGANO**

Riferimento GPS (GPS): N. 41°56,487' - E. 015°58,771'

Distanza fra i comuni vicini (Distance from): Rodi Garganico Km 9,6 - Peschici Km 6,3

Circondata da una fitta vegetazione, ai piedi della torre di Monte Pucci, la spiaggia è un arenile di fine sabbia che ricorda la bellezza dei luoghi liberi dalla presenza massiccia dell'uomo. Alle sue spalle la piana è coltivata a ortaggi e le strutture ricettive li presenti son mimetizzate nelle pinete. Ci si arriva facilmente prendendo una stradina che attraversa i binari della Ferrovia del Gargano e giunge fino alla spiaggia. Da visitare gli ipogei di Monte Pucci, utilizzati dalle comunità garganiche fino all'alto medioevo come luogo di culto e funerario e in tempi più recenti come ricovero per le mandrie al pascolo che hanno seriamente compromesso il sito.

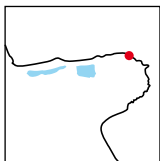
Framed by a lush greenery, at the foot of the Monti Pucci Warning Tower, the fine sand beach offers the marvelous view of a landscape free from the imposing human presence. Close to the beach is the vegetables-covered plain, on the other hand, the accommodation facilities are hidden among the pinewoods. The beach can be easily reach, covering a little path, that crosses the rails of the Ferrovie del Gargano (Gargano Railway). It's not to miss the visit to the Monte Pucci Hypogeous, used up to the late Middle Age by the population of the Gargano as worship place and graveyard. In recent years the site was used as shelter for herds to pasture, that has seriously damaged the site.





COMUNE DI PESCHICI

- JALILLO O MAPPAMONDO
- MARINA DI PESCHICI
- LA CALA
- PROCINISCO
- SAN NICOLA
- ZAIANA
- MANACCORA
- CALA LUNGA
- BAI A DEL TURCO
- GUSMAY
- SPIAGGIA DELLA CROCE
- O SANTA CROCE
- BESCILE O MANACORA
- SFINALE O SPINALE



Spiaggia di **MARINA DI PESCHICI** *Marina di Peschici beach*

Comune di (Town): **PESCHICI**

Riferimento GPS (GPS): N. 41°56,819' - E. 016°00,586'

Distanza fra i comuni vicini (Distance from): S. Menaio (Vico) Km 6,35 - Peschici Km 0,5



Nota col termine dialettale “a marejn” la marina, è limitata dal porto turistico ancora in fase di completamento ed è incorniciata sulla destra dal costone roccioso sul quale è arroccata la cittadina di Peschici e a sinistra dalla punta di Monte Pucci. Fatta di sabbia fine di tipo cristallino e con fondale che digrada dolcemente, è ben attrezzata con stabilimenti balneari e pochi tratti di spiaggia libera che la rendono idonea a famiglie con bambini. Fiancheggiata dalla S.S.n.89 è di facile accesso e con strutture ricettive e ricreative. Essendo esposta ai venti settentrionali è ideale per i surfisti. Ha la particolarità che in piena estate si può osservare sia il sorgere che il tramonto del sole sull'orizzonte dell' Adriatico.



Well-known under the word “a mareijn”, the beach, from the local dialect, it is situated close to the boat harbour, the building works are close to the end. On the right side, the beach is bounded by the rocky cliff, on which the little town of Peschici stands and on the left by Monte Pucci Cape. The fine sand beach gently slopes to the sea, it is equipped with bathing establishments; the rest part of the beach is public. This beach is ideal for families with children. Flanked by the state road 89 and of easy access, it is equipped with accommodation and recreation facilities. Facing northern winds, the beach is ideal for surfers. At the height of the summer, from this beach it is possible to watch both the sunrise and the sunset on the horizon of the Adriatic Sea.



Nord Nord-Ovest
North-Northwest



27



MARINA DI PESCHICI

CAPOIALE
km 0,0

FOCE VARANO
km 5,61

LIDO DEL SOLE
km 10,6

km 12,47

SAN MENAIO
km 23,35

VICO DEL GARGANO

PESCHICI
km 30,85

PESCHICI

BIVIO UMBRA MARE
km 47,55

VIESTE
km 53,95

TESTA DEL GARGANO
km 62,55

VIESTE

PUGNOCHIUSO
km 72,59

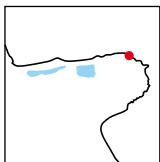
BIVIO SANTA TECLA
km 77,49

BAIA DELLE ZAGARE
km 87,02

MATTINATA

MATTINATA
km 102,47





Spiaggia di **LA CALA** *La Cala beach*

Comune di (Town): **PESCHICI**

Riferimento GPS (GPS): N. 41°53,868' - E. 016°00,929'

Distanza fra i comuni vicini (Distance from): Peschici Km 0,0 - Vieste Km 23,2



Quella che una volta rappresentava una delle tante spiagge presso le quali gli abitanti del posto andavano a bagnarsi, da moltissimi anni non è più raggiungibile in quanto il tempo ha "provveduto", anche per il fatto che non è stata più frequentata, a cancellare definitivamente la presenza del sentiero utilizzato una volta per raggiungere questa piccola e suggestiva caletta di ciottoli, raggiungibile oggi solo per via d'acqua e godibile come panorama. Essendo racchiusa in una stretta nicchia rocciosa non vede l'alba e il tramonto.



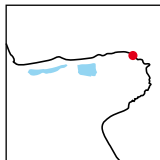
Long time ago beaches like La Cala, were attended by the neighbouring inhabitants. Since many years the little suggestive pebbly bay cannot be reached any more, the ancient path, leading to abandoned and largely forgotten, is disappeared. Today it can be reached by sea and a breathtaking sight can be enjoyed. The beach is enclosed by rocks and neither the dawn nor the sunset can be enjoyed.



Nord Nord-Ovest
North-Northwest



29



Spiaggia di **PROCINISCO** *Procinisco beach*

Comune di (Town): **PESCHICI**

Riferimento GPS (GPS): N. 41°56,721' - E. 016°01,559'

Distanza fra i comuni vicini (Distance from): Peschici Km 2,54 - Vieste Km 24,3



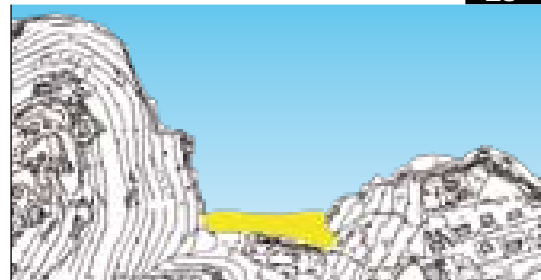
Incredibilmente bella questa baia di sabbia dorata e mare digradante è racchiusa tra due suggestive punte rocciose, su quella di destra si potrà ammirare un bellissimo Trabucco. È quasi tutta in concessione al servizio di una struttura alberghiera e dei proprietari di ville della zona, presenta anche un tratto di spiaggia libera. Di difficile accesso ai turisti occasionali, si può accedere con un sentiero che dalla località "Tuppo delle Pile" scende fino alla spiaggia. Protetta dai venti meridionali, nel tardo pomeriggio si può godere di una fresca ombra.



Very marvellous is this golden sand bay, that slopes to the sea and stands between two picturesque rocky peaks, on the right one a nice "trabucco" is placed. It is licensed to a hotel and to the householders of this area and part of the beach can be reached through a path branches off from the "Tuppo delle Pile" area. It is sheltered from southern winds and in late afternoon hours is in the shade and in pleasant coolness.



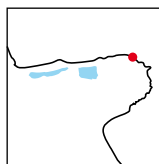
Nord
North



LA CALA **PROCINISCO**



Nord
North





Spiaggia di **SAN NICOLA** *San Nicola beach*

Comune di (Town): **PESCHICI**

Riferimento GPS (GPS): N. 41°56,714' - E. 016°01,939'

Distanza fra i comuni vicini (Distance from): Peschici Km 2,5 - Vieste Km 23,8

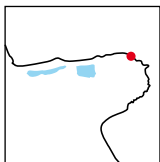
 È quasi tutta in concessione al servizio di più strutture ricettive turistiche prospicienti la baia, presenta anche un tratto di spiaggia libera raggiungibile per mezzo di una strada che la costeggia. È formata da sabbia fine e mare digradante. Esposta a Nord, il bagnante potrà godersi una riposante ombra pomeridiana ed ammirare lo stupendo Trabucco.

 Like "Procinisco" beach, most of San Nicola beach is licensed to many accommodation facilities, placed close to the bay. The strip of public beach can be reached through a road, that runs along. The fine sand beach, facing north, slopes down to the sea; bathers enjoy a relaxing afternoon shade, admiring the spectacular "trabucco".



SAN NICOLA

| | | | | | | | | | | | | | |
|--------------------|------------------------|--------------------------|---------------------------|------------------------|----------------------|------------|------------------------------|--------------------|-------------------------------|-------------------------|-------------------------------|-------------------------------|------------------------|
| CAPOIALE km 0,0 | FOCE VARANO km 5,61 | LIDO DEL SOLE km 10,6 | LIDO DEL SOLE km 12,47 | SAN MENAIO km 23,35 | PESCHICI km 30,85 | SAN NICOLA | BIVIO UMBRA MARE km 47,55 | VIESTE km 53,93 | TESTA DEL GARGANO km 62,35 | PUGNOCHIUSO km 72,59 | BIVIO SANTA TECLA km 77,49 | BAIA DELLE ZAGARE km 87,02 | MATTINATA km 102,47 |
| CAGNANO VARANO | ISCHITELLA | RODI GARGANICO | VICO DEL GARGANO | PESCHICI | PESCHICI | | PESCHICI | VIESTE | VIESTE | VIESTE | VIESTE | MATTINATA | MATTINATA |



Spiaggia di ZAIANA Zaiana beach

Comune di (Town): PESCHICI

Riferimento GPS (GPS): N. 41°56,735' - E. 016°02,518'

Distanza fra i comuni vicini (Distance from): Peschici Km 4,2 - Vieste Km 23,1



Denominata la “spiaggia dei giovani”, negli anni '70 e '80 fu una spiaggia frequentata da naturisti, oggi è un importante punto di ritrovo, grazie alle suggestive punte rocciose che le fanno da cornice, alla privacy che regna sovrana e alla possibilità, dovuta alla conformazione rocciosa della scogliera e a trampolini naturali, che consente di sbizzarrirsi in spettacolari tuffi. La duna è fatta di sabbia fine che digrada lentamente nel mare. Di facile accesso prendendo le deviazioni dalla S. P., resta protetta dai venti da Sud e il pomeriggio è in ombra.





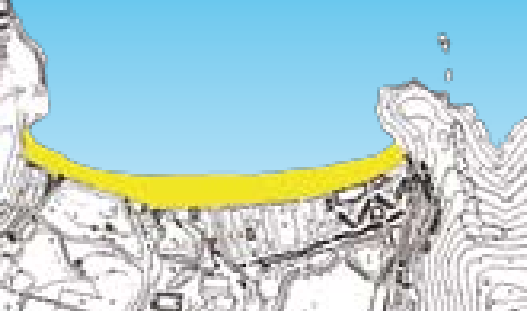
It is called “the beach of young people”, in the seventies and eighties, the beach was attended by nudists. Today it is a gathering place because of the suggestive rocky peaks, that encircle this beach, the stillness, that reigns and the possibility to dive, from the natural springboards on the cliff. The fine sand beach gently slopes down to the sea, of easy access making a detour from the provincial road. The beach is sheltered from southern winds and is in the shade in the afternoon hours.



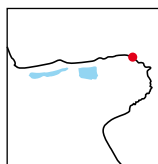
31



| | | | | | | | | | | | | |
|--------------------|------------------------|--------------------------|------------------------|---------------------------|----------------------|------------------------------|--------------------|-------------------------------|-------------------------|-------------------------------|-------------------------------|------------------------|
| CAPOIALE km 0,0 | FOCE VARANO km 5,61 | LIDO DEL SOLE km 10,6 | SAN MENAIO km 12,47 | ZAIANA km 23,35 | PESCHICI km 30,85 | BIVIO UMBRA MARE km 47,55 | VIESTE km 53,95 | TESTA DEL GARGANO km 62,55 | PUGNOCHIUSO km 72,59 | BIVIO SANTA TECLA km 77,49 | BAIA DELLE ZAGARE km 87,02 | MATTINATA km 102,47 |
| CAGNANO VARANO | ISCHITELLA | RODI GARGANICO | VICO DEL GARGANO | PESCHICI | VIESTE | MATTINATA | | | | | | |



Nord
North





Spiaggia di **MANACCORA** *Manaccora beach*

Comune di (Town): **PESCHICI**

Riferimento GPS (GPS): N. 41°56,733' - E. 016°02,777'

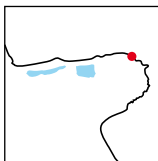
Distanza fra i comuni vicini (Distance from): Peschici Km 7,2 - Vieste Km 20,0

 Nel tempo ha visto il sovrapporsi di antiche civiltà sin dalla preistoria e, oltre all'importanza del sito archeologico - oggi completamente fruibile grazie ad interventi che permettono di vivere quella che è una parte importante della nostra storia, è una delle più belle e frequentate baie di Peschici. Racchiusa tra due suggestive punte rocciose, è formata di sabbia fine con mare digradante, con possibilità di accesso per mezzo di una strada asfaltata che giunge fino al famoso Grottone di Manaccora risalente al XVII se. a. c., importante ipogeo realizzato all'interno della cavità ed adoperato per la durata di alcune generazioni. Nel suo ambito vero e proprio posto sulla sommità del soprastante promontorio, recenti scavi hanno finora portato alla luce la presenza di almeno 66 capanne delimitate da canalette scavate nella roccia. Quasi tutta la spiaggia è in concessione al servizio delle strutture turistiche che si affacciano sull'arenile, con una parte libera. È esposta ai venti da Nord ed il turista potrà ammirare il tradizionale Trabucco sulla scogliera.

 Since past times this beach was attended by different ancient civilised people, it is an important archaeological site, that is available today after interventions, that have brought to light an important period of our history. The beach is one of the most beautiful Peschici's bays. It is placed between two haunting rocky peaks, is a fine sand beach, that slopes to the sea. An asphalted road leads to this beach and down to the well-known Grottone di Manaccora (Big Cave of Manaccora) dating back to the XVII century BC. Inside is sited an important hypogeum, used by many generations. It stands on the top of the headland, where recent excavations bring to light some 66 graves bounded by small grooves carved in the stone. The large part of the beach is licensed to accommodation facilities, placed close to the shoreline, the remaining part is public. It faces northern winds, visitors have the possibility to admire the traditional Trabucco, placed on the cliff.



| | | | | | | | | | | | | | |
|--------------------|------------------------|--------------------------|------------------------|------------------------|----------------------|------------------|------------------------------|--------------------|-------------------------------|-------------------------|-------------------------------|-------------------------------|------------------------|
| CAPOIALE km 0,0 | FOCE VARANO km 5,61 | LIDO DEL SOLE km 10,6 | SAN MENAIO km 12,47 | SAN MENAIO km 23,35 | PESCHICI km 30,85 | MANACCORA | BIVIO UMBRA MARE km 47,53 | VIESTE km 53,93 | TESTA DEL GARGANO km 62,33 | PUGNOCHIUSO km 72,59 | BIVIO SANTA TECLA km 77,49 | BAIA DELLE ZAGARE km 87,02 | MATTINATA km 102,47 |
| CAGNANO VARANO | ISCHITELLA | RODI GARGANICO | VICO DEL GARGANO | PESCHICI | PESCHICI | | | VIESTE | VIESTE | | | | MATTINATA |



Spiaggia di CALA LUNGA Cala Lunga beach

Comune di (Town): PESCHICI

Riferimento GPS (GPS): N. 41°56,684' - E. 016°03,408'

Distanza fra i comuni vicini (Distance from): Peschici Km 7,74 - Vieste Km 15,8



È delimitata da promontori che si spingono nel mare, posizionata a pochi chilometri da Peschici, lungo la litoranea Peschici/Vieste, è facilmente raggiungibile grazie alla strada che termina a ridosso del costone roccioso e al comodo sentiero che scende fin nella baia. Di sabbia finissima e con mare digradante, con le due incantevoli punte rocciose, con i trabucchi che le fanno da cornice e la onnipresente Torre di avvistamento, è da sempre una spiaggia esclusiva e tranquilla dalla quale si potrà osservare una interessante formazione rocciosa terminata con un arco.



It is encircled by cliffs overhanging the sea, placed a few kilometres from Peschici along the coast road Peschici/Vieste. The beach can be easily reached through the road leading up close to the cliff and to the path getting down to the bay. The fine sand beach, sloping to the sea, is framed by two picturesque rocky peaks, where stand the trabucchi and the warning tower. It is an exclusive restful beach, adorned with cliffs, shaping an arch.



Nord
North

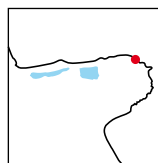


33





Nord-Est
Northeast



Spiaggia di CALA DEL TURCO

Cala del Turco beach

Comune di (Town): **PESCHICI**

Riferimento GPS (GPS): N. 41°56,717' - E. 016°03,715'

Distanza fra i comuni vicini (Distance from): Peschici Km 7,55 - Vieste Km 15,61




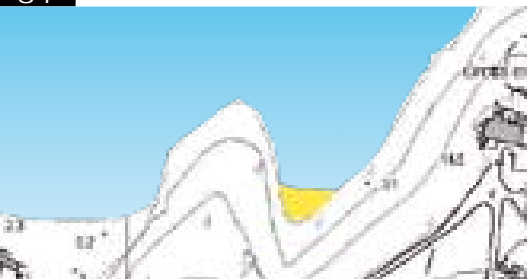
Posizionata tra Cala Lunga e la baia del Gusmay questa piccola e graziosissima cala dal nome che evoca momenti tristi a causa delle scorrerie di pirati turchi che scorazzavano lungo le nostre coste, oggi può essere considerata un posto dove crogiolarsi al sole e bagnarsi in acque limpide, come del resto per tutte le nostre baie, in pieno relax. Spiaggia completamente libera e comodamente raggiungibile fino alla punta di Cala Lunga e poi seguendo un sentiero che scende fin giù all'arenile.

Per sfuggire alla calura estiva su questa meravigliosa cala c'è una grotta che può essere utilizzata all'occorrenza come riparo. Essendo esposta a N.E. rimane in ombra da metà pomeriggio.

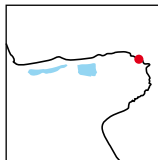


It is placed between Cala Lunga and Gusmay bay, the name of this little nice beach recalls sad times, the Saracen incursions along the coastline. Today the beach is ideal for those, who relax basking in the sun and swimming into clear water. The public beach can be easily reached up to the end of Cala Lunga bay, going on through a path leading to. To avoid the summer heat, visitors can take shelter in the cave, placed on this marvellous beach. It faces north-east and is in the shade in the late afternoon hours.

34



Nord Nord-Est
North-Northeast



Spiaggia della CROCE O SANTA CROCE

Della Croce or Santa Croce beach

Comune di (Town): **PESCHICI**

Riferimento GPS (GPS): N. 41°56,555' - E. 016°04,132'

Distanza fra i comuni vicini (Distance from): Peschici Km 8,85 - Vieste Km 15,05

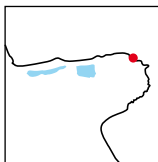


Ubicata tra la baia del Gusmay e la spiaggia di "Bescile" è una delle baie - anche se piccola - meno affollate e godibilissima di Peschici; di sabbia e mare che digrada dolcemente, facilmente raggiungibile per mezzo di una stradina che lambisce la baietta, proseguendo, poi, per un comodo sentiero. Esposta a Nord è riparata dai venti meridionali.



It stands between the Gusmay bay and the "Bescile" beach, is one of the most fascinating and less crowded small Peschici's beaches. The sand beach gently slopes to the sea and can be easily reached through a little road, that runs along the small bay and leads to a path. It faces north and is sheltered from southern winds.

CALA DEL TURCO DELLA CROCE O SANTA CROCE



Spiaggia di **GUSMAY** *Gusmay beach*

Comune di *Town*: **PESCHICI**

Riferimento GPS (GPS): N. 41°56,401' - E. 016°03,892'

Distanza fra i comuni vicini (*Distance from*): Peschici Km 8,7 - Vieste Km 15,2




Posta, come al solito tra due incantevoli punte rocciose che le fanno da cornice con quella di destra arricchita dalla presenza del Trabucco e della Torre della Punta, è formata da fine sabbia che digrada dolcemente, un vero angolo di paradiso. Esposta ai venti settentrionali è di difficile accesso essendo in concessione esclusiva a strutture ricettive turistiche che abbracciano la baia.



Framed by two spectacular rocky peaks, on the right one stand the Trabucco and the Della Punta Tower, the fine sand beach gently slopes down to the sea, this is a corner of paradise. Of difficult access, it faces southern winds and is licensed to accommodate facilities, placed close to the beach.



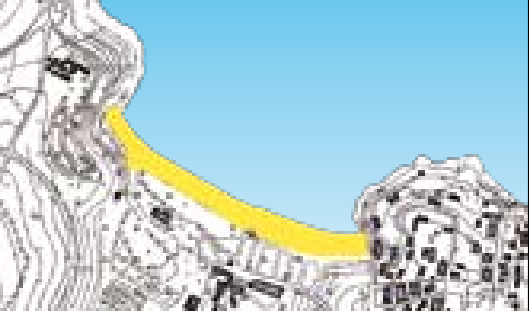
Nord Nord-Est
North-Northeast



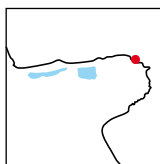
35



| | | | | | | | | | | | | | |
|--------------------|------------------------|--------------------------|---------------------------|------------------------|----------------------|---------------|------------------------------|--------------------|-------------------------------|-------------------------|-------------------------------|-------------------------------|------------------------|
| CAPOIALE km 0,0 | FOCE VARANO km 5,61 | LIDO DEL SOLE km 10,6 | LIDO DEL SOLE km 12,47 | SAN MENAIO km 23,35 | PESCHICI km 30,85 | GUSMAY | BIVIO UMBRA MARE km 47,55 | VIESTE km 53,95 | TESTA DEL GARGANO km 62,55 | PUGNOCHIUSO km 72,59 | BIVIO SANTA TECLA km 77,49 | BAIA DELLE ZAGARE km 87,02 | MATTINATA km 102,47 |
| CAGNANO VARANO | ISCHITELLA | RODI GARGANICO | VICO DEL GARGANO | PESCHICI | | | | VIESTE | | | | | MATTINATA |



Nord-Est
Northeast



Spiaggia di **BESCILE O MANACORE**

Bescile or Manacore beach

Comune di (Town): **PESCHICI**

Riferimento GPS (GPS): N. 41°56,434' - E. 016°04,520'

Distanza fra i comuni vicini (Distance from): Vieste Km 13 - Peschici Km 11

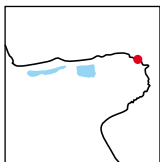
Meglio conosciuta come la baia di Manacore, bella come tutte le baie del territorio garganico, racchiusa tra due punte rocciose, con mare digradante. Angolo di sabbia fine e dorata riservata e comodamente raggiungibile con l'auto grazie alla strada che giunge fin sull'arenile. Non avendo, la stessa, una parte libera, poiché è interamente stata data in concessione a strutture ricettive limitrofe, è di difficile fruibilità per i non clienti delle strutture.

It is also known as Manacore bay and is nice like other Gargano's bays. It is framed by two rocky peaks, sloping to the sea. A fine sand golden beach, that can be easily reached by car along the road leading to the bay. It is fully licensed to neighbouring accommodation facilities and available to the guests only.



BESCILE - MANACORE

| | | | | | | | | | | | | |
|--------------------|------------------------|--------------------------|------------------------|----------------------|----------------------|------------------------------|--------------------|-------------------------------|-------------------------|-------------------------------|-------------------------------|------------------------|
| CAPOIALE km 0,0 | FOCE VARANO km 5,61 | LIDO DEL SOLE km 10,6 | SAN MENAIO km 12,47 | PESCHICI km 23,35 | PESCHICI km 30,85 | BIVIO UMBRA MARE km 47,53 | VIESTE km 53,93 | TESTA DEL GARGANO km 62,33 | PUGNOCHIUSO km 72,59 | BIVIO SANTA TECLA km 77,49 | BAIA DELLE ZAGARE km 87,02 | MATTINATA km 102,47 |
| CAGNANO VARANO | ISCHITELLA | RODI GARGANICO | VICO DEL GARGANO | PESCHICI | PESCHICI | BIVIO UMBRA MARE | VIESTE | VIESTE | PUGNOCHIUSO | BIVIO SANTA TECLA | BAIA DELLE ZAGARE | MATTINATA |



Spiaggia di **SFINALE O SPINALE** *Sfinale or Spinale beach*

Comune di (Town): **PESCHICI**

Riferimento GPS (GPS): N. 41°56,069' - E. 016°05,480'

Distanza fra i comuni vicini (Distance from): Peschici Km 12,68 - Vieste Km 11,68




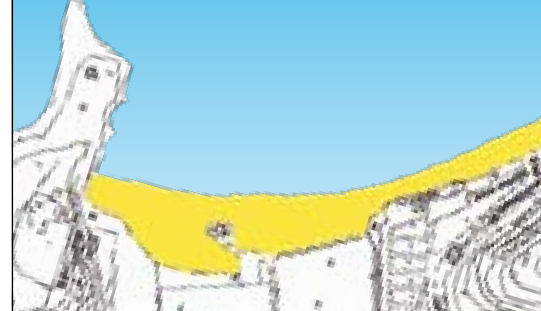
Una delle poche baie che ancora oggi conserva tutto il suo fascino "selvaggio", segna il confine tra Peschici e Vieste, decisamente incontaminata e facilmente raggiungibile grazie alla strada che arriva a ridosso della spiaggia, racchiusa tra due bellissime punte rocciose, con quella di sinistra che conserva i resti di una imponente Torre di avvistamento saracena che, a mo' di vedette merlano le punte rocciose che si susseguono sul nostro litorale. Intatta anche la vegetazione che arriva a lambire il mare, ricca di lentisco, cisto, rosmarino, ginepro coccolone e di fiori di zafferano mentre l'avifauna è ricca di fratini e piovanelle pancianera, un vero angolo di paradiso. E' sottoposta alle correnti che spirano da meridione.



A few bays like this still remains "wild" today. It is placed on the boundary between Peschici and Vieste, is untouched and can be reached through a road leading down close to the beach and enclosed between two marvellous rocky peaks. On the left peak stand the ruins of an imposing Saracen warning tower, a lot of these towers dot the cliff along the coast. Untouched is also vegetation, lapped by the sea water, rich in mastic tree, cistus, rosemary, juniper, saffron blossoms, on the other hand the avifauna is rich in Kentish flowers, dunlins. The beach is a real corner of paradise. It faces southern winds.



Est Nord-Est
East-Northeast



37



SFINALE O SPINALE

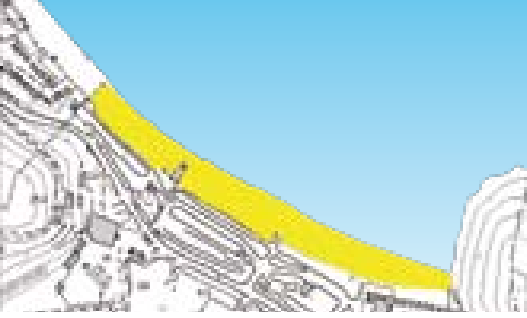
| | | | | | | | | | | | |
|--------------------|------------------------|--------------------------|------------------------|----------------------|--|--------------------|-------------------------------|-------------------------|-------------------------------|-------------------------------|------------------------|
| CAPOIALE km 0,0 | FOCE VARANO km 5,61 | LIDO DEL SOLE km 10,6 | SAN MENAIO km 23,35 | PESCHICI km 30,85 | SFINALE O SPINALE BIVIO UMBRA MARE km 47,55 | VIESTE km 53,95 | TESTA DEL GARGANO km 62,55 | PUGNOCHIUSO km 72,59 | BIVIO SANTA TECLA km 77,49 | BAIA DELLE ZAGARE km 87,02 | MATTINATA km 102,47 |
| CAGNANO VARANO | ISCHITELLA | RODI GARGANICO | VICO DEL GARGANO | PESCHICI | | | VIESTE | | | | MATTINATA |



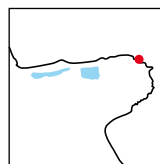



COMUNE DI VIESTE

- SFINALICCHIO
- CROVATICO
- SPIAGGIA STRETTA
- LA CHIANCA
- SCIALMARINO
- MOLINELLA
- BRAICO
- PUNTA LUNGA
- DEI COLOMBI
- DIETRO SAN LORENZO O U MURT
- CONVENTO O SAN LORENZO
- CASTELLO O SCIALARA
- GROTTA DEI PIPISTRELLI
- SCOGLIERA DEI CAVOLI
- PORTONUOVO
- BAIA DI SAN FELICE
- BAIA DI CAMPI
- CALA DELLA SANGUINARA
- PORTOGRECO
- PORTOPIATTO
- PUGNOCHIUSO
- CALA DELLA PERGOLA
- VIGNANOTICA



Est Nord-Est
East-Northeast



Spiaggia di SFINALICCHIO


Sfinalicchio beach

Comune di (Town): VIESTE

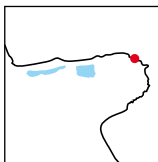
Riferimento GPS (GPS): N. 41°55,897' - E. 016°05,724'

Distanza fra i comuni vicini (Distance from): Vieste Km 9,75 - Peschici 12,5

 Un tempo era separata da quella di Sfinale, in territorio di Peschici all'altezza della Grotta dell'Acqua e per questo ha due denominazioni. È una lunga striscia di fine sabbia che digrada dolcemente verso profondità maggiori. Si accede con facilità, con possibilità di parcheggio dalla litoranea a Nord di Vieste e segna il confine con il territorio di Peschici. È molto attrezzata con strutture ricettive e ricreative stabilimenti balneari, noleggio di natanti, scuola di vela e surf, bar e ristoranti. Adatta per i bambini che possono scorazzare liberamente protetti. Riparata dai venti provenienti dai quadranti meridionali.

 It was separated from Sfinale beach, in the territory of Peschici by Dell'Acqua Cave, therefore the beach is signed by two different names. It is a long fine sand beach gently sloping down to the sea. Of easy access and on the border with Peschici's territory, the beach lies north of Vieste along the coastal road, it is possible to park. It is well-equipped with recreation, accommodation facilities and bathing establishments, boat hire, sailing and surf school, bars and restaurants. It is ideal for children, who can free and guarded run around. The beach faces southern winds.





Spiaggia di CROVATICO *Crovatico beach*

Comune di (Town): **VIESTE**

Riferimento GPS (GPS): N. 41°55,684' - E. 016°06,032'

Distanza fra i comuni vicini (Distance from): Vieste Km 9,4 - Peschici 13,7



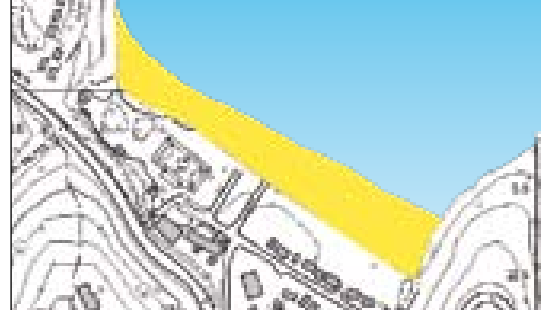
È una serie di dune sabbiose che digradano, con un fondale basso che si inoltra lentamente nel mare. Di difficile accesso, è costeggiata dalla strada litoranea e da pinete lussureggianti. È molto attrezzata con strutture ricettive e di svago, con spiaggia attrezzata, noleggio natanti, ristorante e bar. Racchiusa da due piccoli promontori è ideale per famiglie con bambini. Si consiglia la visita alla cosiddetta "Tomba di Noè", ubicata nelle vicinanze e risalente alle prime colonizzazioni illiriche, provenienti dalla costa opposta dell'Adriatico.



A succession of sandy dunes, gently sloping down to deep water, is this beach, of difficult access, flanked by the coastal road and luxuriant pine woods. It is well-equipped with bathing establishments, boats hire, bars and restaurants. The beach is framed by two little headlands and ideal for families with children. A visit to the "Noah's tomb", placed close to the beach and dating to first Illyrian colonizers, coming from the opposite Adriatic coast, can be recommended.



Nord-Est
Northeast



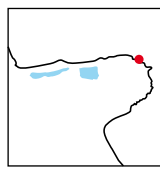
41



| | | | | | | | | | | | | |
|--------------------|------------------------|--------------------------|------------------------|------------------------|----------------------|--|--------------------|-------------------------------|-------------------------|-------------------------------|-------------------------------|------------------------|
| CAPOIALE km 0,0 | FOCE VARANO km 5,61 | LIDO DEL SOLE km 10,6 | SAN MENAIO km 12,47 | SAN MENAIO km 23,35 | PESCHICI km 30,85 | CROVATICO BIVIO UMBRA MARE km 47,55 | VIESTE km 53,95 | TESTA DEL GARGANO km 62,55 | PUGNOCHIUSO km 72,59 | BIVIO SANTA TECLA km 77,49 | BAIA DELLE ZAGARE km 87,02 | MATTINATA km 102,47 |
| CAGNANO VARANO | ISCHITELLA | RODI GARGANICO | VICO DEL GARGANO | PESCHICI | | | | VIESTE | | | | MATTINATA |



Nord-Est
Northeast



SPIAGGIA STRETTA

Spiaggia stretta beach

Comune di (Town): **VIESTE**

Riferimento GPS (GPS): N. 41°55,627' - E. 016°06,208'

Distanza fra i comuni vicini (Distance from): Vieste Km 8,8 - Peschici 14,4



È un piccolo gioiello incastonato in un anello fatto da una pineta ombrosa e rigogliosa e dal misterioso mare. È un'alta duna di fine sabbia con fondale sabbioso e basso, ideale per famiglie con bambini. Vi si accede con facilità dalla S. P. Vieste Peschici. La spiaggia è ben riparata dai venti meridionali.

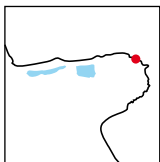


A very small gem, set in a luxuriant shady pinewood and a mysterious sea. Fine sandy high dune, sandy deep water, the beach is ideal for families with children. Of easy access through the Provincial Road Vieste/Peschici, it is sheltered from southern winds.



SPIAGGIA STRETTA

| | | | | | | | | | | | | |
|--------------------|------------------------|--------------------------|------------------------|----------------------|----------------------|------------------------------|--------------------|-------------------------------|-------------------------|-------------------------------|-------------------------------|------------------------|
| CAPOIALE km 0,0 | FOCE VARANO km 5,61 | LIDO DEL SOLE km 10,6 | SAN MENAIO km 12,47 | PESCHICI km 23,35 | PESCHICI km 30,85 | BIVIO UMBRA MARE km 47,53 | VIESTE km 53,93 | TESTA DEL GARGANO km 62,35 | PUGNOCHIUSO km 72,59 | BIVIO SANTA TECLA km 77,49 | BAIA DELLE ZAGARE km 87,02 | MATTINATA km 102,47 |
| CAGNANO VARANO | ISCHITELLA | RODI GARGANICO | VICO DEL GARGANO | PESCHICI | PESCHICI | | VIESTE | VIESTE | | | | MATTINATA |



Spiaggia di **LA CHIANCA** *La Chianca beach*

Comune di (Town): **VIESTE**

Riferimento GPS (GPS): N. 41°55,387' - E. 016°06,146'

Distanza fra i comuni vicini (Distance from): Vieste Km 8,0 - Peschici Km 15,0



La spiaggia è un arenile chiuso verso Nord dallo scoglio della Chianca con il suo caratteristico trabucco posto all'estremità dell'isolotto. Lo scoglio è raggiungibile a piedi grazie al fondale sabbioso particolarmente basso di accesso non difficoltoso dalla strada litoranea è circondata da una pineta di pini d'Aleppo. Oltre che ai bambini è adatta agli amanti degli scogli. Presenta adeguate strutture ricettive.




The beach is bounded by the Chianca rock, marked by the Trabucco, located on the end of the islet. The islet can be reached on foot, crossing a not very deep sandy sea floor. Of easy access along the coastal road, the beach is close to Aleppo pinewoods. It is ideal for children and for those, who prefer rocky beaches. It houses good accommodation facilities.



Est
East

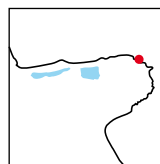


43



LA CHIANCA

| | | | | | | | | | | | | |
|--------------------|------------------------|--------------------------|---------------------------|------------------------|----------------------|------------------------------|--------------------|-------------------------------|-------------------------|-------------------------------|-------------------------------|------------------------|
| CAPOIALE km 0,0 | FOCE VARANO km 5,61 | LIDO DEL SOLE km 10,6 | LIDO DEL SOLE km 12,47 | SAN MENAIO km 23,35 | PESCHICI km 30,85 | BIVIO UMBRA MARE km 47,55 | VIESTE km 53,95 | TESTA DEL GARGANO km 62,55 | PUGNOCHIUSO km 72,59 | BIVIO SANTA TECLA km 77,49 | BAIA DELLE ZAGARE km 87,02 | MATTINATA km 102,47 |
| CAGNANO VARANO | ISCHITELLA | RODI GARGANICO | VICO DEL GARGANO | PESCHICI | LA CHIANCA | VIESTE | VIESTE | MATTINATA | MATTINATA | MATTINATA | MATTINATA | MATTINATA |



Spiaggia di **SCIALMARINO** *Scialmarino beach*

Comune di (Town): **VIESTE**

Riferimento GPS (GPS): N. 41°55,003' - E. 016°07,008'

Distanza fra i comuni vicini (Distance from): Vieste Km 4,3 - Peschici Km 15,2

Eformata da una antica serie di dune di fine e dorata sabbia con un basso fondale sabbioso che digrada dolcemente verso profondità non proibitive. È circondata da rigogliose attività produttive agricole. Di accesso molto facile con possibilità di parcheggio è molto attrezzata con innumerevoli strutture ricettive e ricreative: stabilimenti balneari, ristoranti, bar, parco giochi la rendono perfetta per i bambini; la possibilità di noleggio natanti e le rinomate scuole di vela, surf e Kite, la rendono paradiso dei surfisti anche nella bassa stagione grazie alla favorevole esposizione ai venti. La penisola rocciosa a Nord custodisce la maestosa e unica Necropoli paleocristiana della "Salata" o "Salatella" ritenuta dagli archeologi

It is a succession of ancient fine sandy dunes, golden sand and sandy deep water, gently sloping down to the sea. Flourishing agricultural production is all around this beach of very easy access, where it is possible to park. Equipped with a large number of accommodation facilities, bathing establishments, restaurants, bars, playgrounds, the beach is also ideal for children. It is possible to hire boats, the well-known sailing, surf and kite school is available in low season too. The beach faces favourable winds and is ideal for surfers. The northern rocky little headland houses the only imposing early Christian Necropolis "Salata" or "Salatella", that, according to many archaeologists, is one of the most suggestive. It is 6000 m wide, placed a few metres from the beach, in a naturalistic



SCIALMARINO

| | | | | | | | | | | | | |
|--------------------|------------------------|--------------------------|------------------------|----------------------|----------------------|------------------------------|--------------------|-------------------------------|-------------------------|-------------------------------|-------------------------------|------------------------|
| CAPOIALE km 0,0 | FOCE VARANO km 5,61 | LIDO DEL SOLE km 10,6 | SAN MENAIO km 12,47 | PESCHICI km 23,35 | PESCHICI km 30,85 | BIVIO UMBRA MARE km 47,53 | VIESTE km 53,93 | TESTA DEL GARGANO km 62,33 | PUGNOCHIUSO km 72,59 | BIVIO SANTA TECLA km 77,49 | BAIA DELLE ZAGARE km 87,02 | MATTINATA km 102,47 |
| CAGNANO VARANO | ISCHITELLA | RODI GARGANICO | VICO DEL GARGANO | | PESCHICI | | SCIALMARINO | VIESTE | | | | MATTINATA |



tra le più suggestive; estesa su di un'area di 6.000 mq a pochi metri dalla spiaggia, immersa in un'oasi naturalistica e lungo la litoranea prospiciente la spiaggia, si può visitare la Chiesa Santuario di Santa Maria di Merino con i resti dell'annessa Villa romana di epoca imperiale (datata 63 a.c. - 14d.c.).


oasis along the coastal road facing the beach. The Sanctuary of Santa Maria of Merino and the ruins of the adjoining Roman villa (dating to 63 BC - 14AD) can be also visited.

Est Nord-Est
East-Northeast

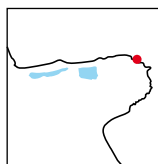


45





Est
East



Spiaggia di **MOLINELLA** *Molinella beach*

Comune di (Town): **VIESTE**

Riferimento GPS (GPS): N. 41°54,314' - E. 016°09,033'

Distanza fra i comuni vicini (Distance from): Vieste Km 3,2 - Peschici Km 21,2

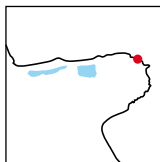
Racchiusa tra due penisole, la spiaggia, una duna sabbiosa, si inoltra nel mare con un fondale sabbioso che digrada dolcemente. Di facile accesso attraverso la S. P. Vieste-Peschici con deviazione per l'omonima località, è dotata di buone strutture ricettive, parcheggio custodito, ristoranti, bar, scuola di vela e surf e con il parco giochi è molto indicata per famiglie con bambini. Poco distante si può visitare un Grottone con incisioni rupestri risalenti al Paleolitico ed il Trabucco presente sul promontorio, a sinistra della baia.

Bounded by two little headlands, the beach, a sandy dune, gently slopes through a sandy deep water to the sea. Of easy access along the Provincial Road Vieste/Peschici and a detour for the resort with the same name, it is equipped with good accommodation facilities, attended car park, restaurants, bars, sailing and surf school, playgrounds, ideal for families with children. Close to the beach is a big Cave, with stone cuts, dating to the Paleolithic Era and a Trabucco, placed on the promontory left of the bay.



MOLINELLA

| | | | | | | | | | | | | |
|--------------------|------------------------|--------------------------|------------------------|----------------------|----------------------|------------------------------|--------------------|-------------------------------|-------------------------|-------------------------------|-------------------------------|------------------------|
| CAPOIALE km 0,0 | FOCE VARANO km 5,61 | LIDO DEL SOLE km 10,6 | SAN MENAIO km 12,47 | PESCHICI km 23,35 | PESCHICI km 30,85 | BIVIO UMBRA MARE km 47,55 | VIESTE km 53,93 | TESTA DEL GARGANO km 62,35 | PUGNOCHIUSO km 72,59 | BIVIO SANTA TECLA km 77,49 | BAIA DELLE ZAGARE km 87,02 | MATTINATA km 102,47 |
| CAGNANO VARANO | ISCHITELLA | RODI GARGANICO | VICO DEL GARGANO | PESCHICI | | | MOLINELLA | VIESTE | | | | MATTINATA |



Spiaggia di **BRAICO** *Braico beach*

Comune di (Town): **VIESTE**

Riferimento GPS (GPS): N. 41°54,089' - E. 016°09,217'


Distanza fra i comuni vicini (Distance from): Vieste Km 2,65 - Peschici Km 22,0



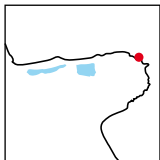
Pur se piccolo questo arenile sabbioso è un'oasi naturalistica incastonata in una refrigerante e profumata corona di pini d'Aleppo che lambiscono il mare. Vi si accede con qualche difficoltà dalla pineta che costeggia la strada comunale che conduce alla località di Molinella. Il suo fondale sabbioso digrada molto dolcemente. È un vero piacere arrivarci e godersi la brezza marina in piena tranquillità con i bambini. È ben protetta dai venti che provengono dai quadranti meridionali.



This little sand beach is a naturalistic oasis, set in the coolness of a fragrant Aleppo pine wood, lapping by the sea. Of difficult access, it can be reached across the pine wood, flanking the municipal road, leading to Molinella area. The sandy deep water gently slopes to the sea. Relaxing on this beach is very amusing as well as enjoying with one's children the sea breeze in the quiet. It is sheltered from southern winds.



Est Nord-Est
East-Northeast



Spiaggia di **PUNTA LUNGA** *Calenella beach*

Comune di **VIESTE**

Riferimento GPS - N. 41°54,012' - E. 016°09,210'


Distanza fra i comuni vicini - Vieste Km 2,8 - Peschici Km 22,20



Prende il nome dall'omonima penisola, è una spiaggia di sabbia fine che si inoltra con lieve inclinazione nel mare con un fondale basso. Di difficile accesso, è dotata di complete strutture ricettive e ricreative, stabilimento balneare, noleggio natanti, scuola di vela e surf, parco giochi, bar che la rendono molto adatta ad una famiglia con bambini e a chi può alternare un riposo ristoratore a volteggi con il surf o Kite. Verso Nord si può sostare all'ombra del Trabucco, e comunque è molto riservata e ovattata dalla circostante pineta arricchita di macchia mediterranea.



The fine sand beach is named after the little peninsula and gently slopes to the deep water. Of difficult access, it is equipped with recreation and accommodation facilities, bathing establishments, boat hire, sailing and surf school, playground, bars. The beach is ideal for families with children for surfers and for those, who enjoy relaxing in the shade of the Trabucco or enjoy the stillness of the neighbouring pinewood rich in Mediterranean vegetation.



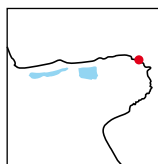
Est
East



47



Est
East





Spiaggia dei COLOMBI Colombi beach

Comune di (Town): **VIESTE**

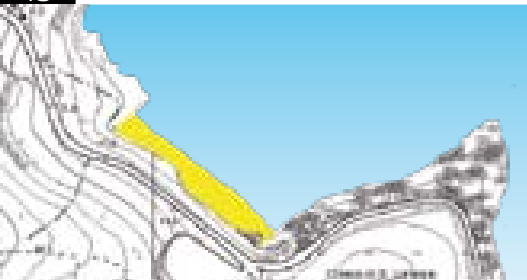
Riferimento GPS (GPS): N. 41°53,916' - E. 016°09,304'

Distanza fra i comuni vicini (Distance from): Vieste Km 1,4 - Peschici Km 21,7

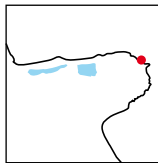
 La spiaggia è una nicchia sabbiosa racchiusa da rocce e pini. Il fondale sabbioso digrada dolcemente verso il largo. Vi si accede con discreta facilità dalla strada litoranea che la costeggia e lungo la quale ci sono buone possibilità di parcheggio anche custodito. La sua riservata localizzazione la rendono unica per le famiglie con bambini. Deve il suo nome alla gigantesca Grotta dei Colombi che la protegge e rende l'ambiente suggestivo. Il bagnante non potrà non ammirare il maestoso Trabucco sulla vicina scogliera.

 A niche kept by rocks and pine-wood, is this sand beach, that gently slopes through a deep sandy floor to the sea. Of rather easy access along the coastal road, that flanked the beach, there is attended car park. The beach is beautiful sited and ideal for families with children. It is named after the Dove Sea-Cave, that shelters the beach offering a suggestive sight. Close to the cliff stands the imposing Trabucco, that can be admired by bathers.

48



Nord-Est
Northeast




Spiaggia di DIETRO SAN LORENZO O U MURT Dietro San Lorenzo beach or U Murt beach

Comune di **VIESTE**

Riferimento GPS - N. 41°53,689' - E. 016°09,504'

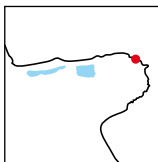
Distanza fra i comuni vicini - Peschici Km 1,00 - Vieste Km 22,0

 La spiaggia è costituita da un arenile di sabbia con fondale basso. Di facile accesso dalla strada litoranea, e con possibilità di parcheggio libero e custodito, fornita di stabilimento balneare ben attrezzato e strutture ricreative, bar, ristorante è ideale sia per i bambini che per chi ama cimentarsi nella pesca sugli scogli. Non deve mancare una visita al tradizionale e molto attivo Trabucco (antico e maestoso strumento da pesca) con la vicina peschiera e alla Grotta dei Colombi.

 The sand beach is made of a sandy sea floor. Of easy access along the coastal road and with supervised and unattended car park, it is equipped with a good bathing establishment, bar, restaurant, ideal both for children and those, who enjoy fishing from the rocks. A visit to the working Trabucco, an ancient imposing fishing tool, is worth, as well as to the adjoining fishpond and the Doves Sea Cave.

DEI COLOMBI DIETRO SAN LORENZO O U MURT

| | | | | | | | | | | | | |
|--------------------|------------------------|--------------------------|------------------------|----------------------|----------------------|------------------------------|--------------------|-------------------------------|-------------------------|-------------------------------|-------------------------------|------------------------|
| CAPOIALE km 0,0 | FOCE VARANO km 5,61 | LIDO DEL SOLE km 10,6 | SAN MENAIO km 12,47 | PESCHICI km 23,35 | PESCHICI km 30,85 | BIVIO UMBRA MARE km 47,53 | VIESTE km 53,93 | TESTA DEL GARGANO km 62,35 | PUGNOCHIUSO km 72,59 | BIVIO SANTA TECLA km 77,49 | BAIA DELLE ZAGARE km 87,02 | MATTINATA km 102,47 |
| CAGNANO VARANO | ISCHITELLA | RODI GARGANICO | VICO DEL GARGANO | PESCHICI | PESCHICI | VIESTE | VIESTE | VIESTE | VIESTE | VIESTE | MATTINATA | MATTINATA |



Spiaggia del **CONVENTO O SAN LORENZO** *Convento or San Lorenzo beach*

Comune di (Town): **VIESTE**

Riferimento GPS (GPS): N. 41°53,221' - E. 016°10,013'

Distanza fra i comuni vicini (Distance from): Vieste Km 0 - Peschici Km 22,2



La doppia toponomastica è dovuta al modo con cui i locali identificano l'inizio e la fine della spiaggia; verso il centro abitato chiamata del "Convento" mentre a Nord identificata come "San Lorenzo". È una lunga distesa sabbiosa, che parte dall'abitato e facilmente accessibile. Ha un fondale sabbioso che si inclina dolcemente in mare. Sita a Nord del centro urbano, costeggiata dal Lungomare Europa, offre la possibilità di ampie zone adibite a sosta auto e camper. La spiaggia è dotata di ben attrezzati stabilimenti balneari con scuola di vela e surf, parco giochi, ottime strutture ricettive alberghiere ed extralberghiere e zone di spiaggia libera che la rendono comodissima a famiglie con bambini. È dominata a Nord dalla Punta di San Lorenzo con l'omonima Chiesa rupestre (X - XII sec.) e a Sud dall'ex Convento dei Cappuccini (XVII sec.). La duna sabbiosa chiude l'antico Porto Aviane insabbiatosi proprio in seguito alla sua formazione. È riparata dal vento di maestrale nella parte Nord, dal vento di scirocco nella parte a ridosso del paese.

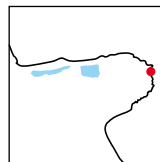


Double name given to the beach by the local population for identifying its end and beginning, so that close to the built-up area, it is called "Convento" and north of the town "San Lorenzo". It is a long sand beach of easy access, starting from the built-up area. The not very deep sandy sea floor gently slopes to the sea, north of the town, it is flanked by the Europa Promenade, where it is easy to find attended car and camper park. The beach is well equipped with bathing establishments, surf and sailing school, playground, accommodation facilities, holiday villages, residential hotels. Part of the beach is also public, it is ideal for families with children. North is San Lorenzo Cape and the rocky church with the same name, that overlook the beach, south is the ex-Convent of the Capuchins (XVII century). The ancient Aviane port is bounded by the sandy dune, that caused the silting up of the port. The beach is sheltered north from Mistral wind, close to the town from sirocco.



Est Nord-Est
East-Northeast






Spiaggia di CASTELLO O SCIALARA

Castello or Scialara beach

Comune di (Town): **VIESTE**

Riferimento GPS (GPS): N. 41°51,911' - E. 016°10,463'

Distanza fra i comuni vicini (Distance from): Vieste Km 0,0 - Mattinata Km 38,7

 È la spiaggia per eccellenza di Vieste, formata da sabbia bianco-dorata con fondale che dolcemente si inclina nel mare. Situata a Sud del centro abitato, accoglie all'alba il primo sole del Gargano. Fiancheggiata dal Lungomare Enrico Mattei, presenta innumerevoli punti di accesso anche per i diversamente abili, parcheggi liberi e custoditi. L'arenile è attrezzato con numerosi e moderni stabilimenti balneari ideali per trascorrere una serena vacanza con i bambini, e non mancano ampie zone di spiaggia libera. L'intero litorale è fornito di ottime strutture ricettive alberghiere-residenziali e ricreative: bar, discoteche, ristoranti, pizzerie e parco giochi. Vi fanno da corona, oltre che il bianco promontorio di

 It is the Vieste's beach par excellence. The floor of this white-golden sand beach gently slopes to the sea. South of the town, it is the first beach in the Gargano to be lighted at dawn by the sun. It is flanked by the Enrico Mattei Promenade, provided with a great number of easy and disabled accesses and supervised and unattended car parks. The beach is well equipped with modern bathing establishments, that help families with children to spend relaxing holidays. Part of the beach is public. The beach is flanked by a great number of good accommodation facilities, holiday residences, bars, restaurants, discos, pizza-restaurants and playgrounds. It is framed by the white rocks of Vieste, "Petto" hills and the cliff of Ponte. The beach is crossed by different fresh spring water

50



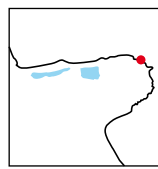

| | | | | | | | | | | | | |
|--------------------|------------------------|--------------------------|------------------------|----------------------|----------------------|------------------------------|--------------------|-------------------------------|-------------------------|-------------------------------|-------------------------------|------------------------|
| CAPOIALE km 0,0 | FOCE VARANO km 5,61 | LIDO DEL SOLE km 10,6 | SAN MENAIO km 12,47 | PESCHICI km 23,35 | PESCHICI km 30,85 | BIVIO UMBRA MARE km 47,53 | VIESTE km 58,93 | TESTA DEL GARGANO km 62,35 | PUGNOCHIUSO km 72,59 | BIVIO SANTA TECLA km 77,49 | BAIA DELLE ZAGARE km 87,02 | MATTINATA km 102,47 |
| CAGNANO VARANO | ISCHITELLA | RODI GARGANICO | VICO DEL GARGANO | PESCHICI | CASTELLO O SCIALARA | VIESTE | VIESTE | MATTINATA | | | | MATTINATA |



Vieste, le colline del "Petto" e la scogliera del Ponte. Solcata da numerosi torrenti di fresca acqua sorgiva, protetta dal Castello Svevo con la sua sottostante sentinella, il monolite del Pizzomunno (punta o capo del mondo) simbolo della città, il Pizzomunno è legato ad una leggenda di marinai innamorati e di sirene gelose che liberano dalle catene marine la bella Cristalda (Vieste) una volta ogni cento anni. La penisola di Punta San Francesco, dove si può osservare il centro storico che guarda verso la spiaggia, ripara la parte Nord dell'arenile dai venti di maestrale.

little streams and overshadowed by the Swabian Castle and the Pizzomunno Monolith (from the local dialect: peak or cape of the world), that is the symbol of the town. The "Pizzomunno" tale tells about fishermen in love and jealous sirens, who unchain the beautiful Cristalda, who symbolizes the town of Vieste, every one hundred years. The San Francesco Cape with the historic town centre facing the beach, shelters it from northern winds.





Spiaggia della GROTTA DEI PIPISTRELLI

Grotta dei pipistrelli beach

Comune di (Town): **VIESTE**

Riferimento GPS (GPS): N. 41°51,199' - E. 016°10,635'

Distanza fra i comuni vicini (Distance from): Vieste Km 3,00 - Mattinata Km 38,75



È una spiaggetta sabbiosa avvolta dagli scogli del "Ponte" e dalla concava e maestosa apertura della omonima grotta che deve il suo nome alla presenza dei mammiferi volanti ed è percorribile a piedi. Si può accedere solo a piedi dalla vicina spiaggia del Castello.

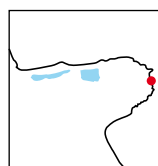


The little sand beach is framed by the Ponte rocks and the imposing sea cave, that borrows its name from the bats, living here. It can be reached on foot from the adjoining Castello beach.

Est
East



52



Spiaggia della SCOGLIERA DEI CAVOLI

Scogliera dei cavoli beach

Comune di (Town): **VIESTE**

Riferimento GPS (GPS): N. 41°49,898' - E. 016°11,342'

Distanza fra i comuni vicini (Distance from): Vieste Km 6,4 - Mattinata Km 34,62



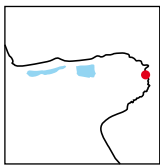
Racchiusa da una bianca falesia carsica impreziosita da bande e noduli di lucida selce cui fa da corona una verdeggianti pineta, è formata da fine ghiaia e un fondale che digrada rapidamente nel pescoso mare. Accessibile solo dal mare, è il sogno per chi vuole immergersi nella natura. Deve il suo nome ai caul' un'erba selvatica.



It is bounded by a karstic white cliff, enriched with flint-stone layers and nodules and a luxuriant pine wood. The fine pebbly beach slopes down to the sea, full of fish. Accessible from the sea only, the beach is a paradise for those, who enjoy plunging into nature. The name originates from the word "caul", meaning wild plant.

Est
East





Spiaggia di **PORTONUOVO** *Portonuovo beach*

Comune di (Town): **VIESTE**

Riferimento GPS (GPS): N. 41°50,583' - E. 016°10,583'

Distanza fra i comuni vicini (Distance from): Vieste Km 3,3 - Mattinata Km 36,4



È costituita da una lunga serie di dune di sabbia bianca e fine solcata da alcuni torrenti carsici che danno refrigerio nei caldi giorni estivi. Il fondale sabbioso digrada piacevolmente, rendendo la spiaggia ottimale per le famiglie con bambini per la più completa presenza di strutture ricettive e ricreative (noleggio natanti, parco giochi, bar, ristoranti...). Di facile accesso dalla strada litoranea e con ampie zone di spiaggia libera, il territorio circostante è ricco di uliveti secolari e macchia mediterranea. La baia divenne porto dopo l'insabbiamento del vecchio porto di Vieste; protetta ed arricchita in mare dall'isolotto omonimo e dallo scoglio della "Sfinge", e da terra dalle Torri costiere del XVI sec. della Gattarella, di Portonuovo e del Ponte (ruderi), non vi mancano alcune misteriose grotte carsiche e marine che la rendono unica.



The beach is a succession of white fine sand dunes, crossed by many little Karst streams, that cool the visitors in the hot summer time. The sandy floor gently slopes to the sea, the beach is ideal for families with children, equipped with accommodation and recreation facilities (boat hire, play grounds, bars, restaurants). Of easy access it is flanked by the coastal road and is largely public. A rich Mediterranean vegetation and a large number of age-old olive trees can be admired in the neighbouring area. After the silting up of the ancient port of Vieste, the bay was used as harbour. It is enriched and sheltered by the little island with the same name, the "Sfinge" rock and the Towers of Gattarella, Portonuovo and Ponte (today in ruins). Mysterious Karst sea caves offer a unique sight.



Est Nord-Est
East-Northeast

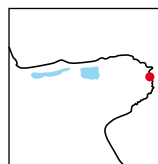


53





Est
East




Spiaggia di **SAN FELICE** *San Felice beach*

Comune di (Town): **VIESTE**

Riferimento GPS (GPS): N. 41°49,825' - E. 016°11,286'

Distanza fra i comuni vicini (Distance from): Vieste Km 7,0 - Mattinata Km 34,0

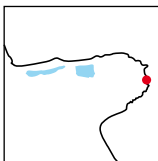
 Incastonata tra l'“Architiello” (mirabile simbolo della costa viestana) e la scogliera sovrastata da una torre d'avvistamento del XVI secolo, si presenta con due spiagge, rispettivamente di 100 e 60 metri, divise da una scogliera di un centinaio di metri, di difficile accesso attraverso gli scogli. Viene considerata meritevole di una sosta sia per immortalare in lontananza il panorama della cittadina di Vieste incorniciata dai pini, sia per inoltrarsi nelle vicine grotte “Contrabbandieri” e “Campana Piccola”. La posizione all'interno di una profonda insenatura la proteggono da quasi tutti i venti e la presenza di strutture ricettive che dispongono di ombrelloni, sdraio, natanti, ristorante, bar e condotti di lancio la rendono ideale per nuclei familiari con bambini.



Two little beaches (approximately 100m and 60m long), separated by a 100m wide cliff, form S. Felice beach. Framed by the little rock arch, Architiello (spectacular symbol of Vieste) and the cliff with the imposing coastal warning Tower (XVI century), it can be reached from the cliff only. A stopoff offers the possibility of taking pictures of the marvellous sight: pinewoods and the distant white Vieste. Worth visiting are also the adjoining sea caves as the Smugglers and the Little Bell Cave. It is equipped with accommodation and recreation facilities, boat hire, restaurants, bars, boat launch area. Sited inside the bay, is sheltered from winds and ideal for families with children.

54





Spiaggia di BAIA DI CAMPI

Baia di Campi beach

Comune di (Town): VIESTE

Riferimento GPS (GPS): N. 41°49,005' - E. 016°11,653'

Distanza fra i comuni vicini (Distance from): Vieste Km 10,5 - Mattinata Km 30,5



L'arenile ghiaioso forma una pittoresca baia protetta a Sud dallo Scoglio di Campi e circondata da oliveti e pinete. È l'ideale per i sub cacciatori di immagini uniche e di tesori nascosti. Nei suoi fondali è adagiato il relitto di antica nave romana onoraria affondata duemila anni fa. Presenta sulle penisole laterali, coronate da verdeggianti pini, e sullo scoglio numerose e misteriose grotte marine da esplorare in barca o con canoa.

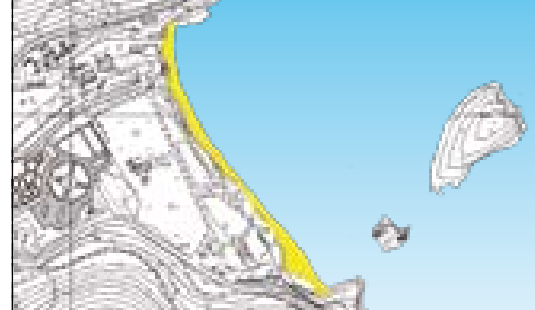
È ben attrezzata con strutture ricettive extralberghiere e ricreative, bar, ristorante, spiaggia attrezzata, condotto di lancio. È meta degli innumerevoli turisti che provenienti dall'escursione alla costa Sud del Gargano approfittano delle sue acque cristalline per una breve pausa balneare. È difficoltoso il parcheggio. Partendo in barca da Campi, prima di raggiungere la Testa del Gargano, il punto più ad Est dell'Adriatico (antico limite del Mare Adriatico), si possono visitare in successione la misteriosa "Grotta Dei Due Occhi", la solare "Grotta Sfondata" e l'unica "Grotta Calda o Rossa", oltre che numerose altre più piccole e inesplorate. Come tutte le spiagge site oltre Testa del Gargano, è ben riparata dai venti che soffiano da Nord.



The pebbly beach is a picturesque bay sheltered in the south by the Campi rock, framed by olive trees and pinewoods. It is ideal for divers searching for unique pictures and hidden treasures. In the depth is the wreck of an ancient Roman ship, sank two thousand years ago. In the side little promontories, covered with luxuriant pinewood, and in the rock are a large number of sea-caves, that can be visited by boat or canoe. It is well equipped with recreation and accommodation facilities, bars, restaurants, bathing establishments, boat launch area. After visiting the southern coast of Gargano, a large number of tourists can stop and splash around in the crystal clear freshwater of this beach. It is difficult to find car park. From Campi beach, it is easy to reach Testa del Gargano Cape by boat, the easternmost place in the Adriatic Sea (the ancient boundary line). Several sea-caves can be visited: the "Two Eyes Cave", the sunny "Broken Cave", the unique "Hot or Red Cave" and many other unexplored caves. Beaches sited, as Campi beach, on the other side of Testa del Gargano Cape, are sheltered from northern winds.

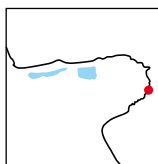


Est Nord-Est
East-Northeast





Nord-Est
Northeast



Spiaggia di CALA DELLA SANGUINARA

Cala della Sanguinara beach

Comune di (Town): **VIESTE**

Riferimento GPS (GPS): N. 41°48,601' - E. 016°11,548'

Distanza fra i comuni vicini (Distance from): Vieste Km 12,25 - Mattinata Km 31,8

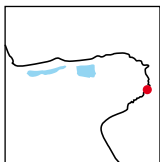


È un piccolo gioiello di fondo ghiaioso che digrada rapidamente verso profondità nascoste e misteriose. Incastonata in una bianca falesia carsica ricca di selce e sormontata da pini, è per gli amanti di una vacanza che non ristora solo il corpo e per i cacciatori di immagini non solo subacquee. Vi si accede tramite un sentiero immerso in una lussureggiante pineta (pinete di Pino d'Aleppo - *pinus Alepensis* - le più estese d'Italia) e via mare con i pini che lambiscono il mare azzurro. Da visitare sono le vicine grotte marine, tra le quali spicca la Grotta dei Pomodori. È molto riparata dai venti ma il soleggiamento inizia un po' più tardi e un po' prima l'ombreggiamento pomeridiano.



Like a gem is this little pebbly beach, that quickly slopes down to the hidden sea depth. It is set into a white Karst cliff, rich in lime stones, framed by pine-wood. It is ideal for those, who enjoy to relax and to take not only underwater pictures. Of difficult access, along a path plunged into a lush greenery (Aleppo pinetree - *pinus Alepensis* - the largest one in Italy), it can be reached by sea, whose blue waters lap on the pine trees. Also worth noting are the near sea caves, with the marvellous "Tomatoes Cave". It is sheltered from wind, even though it gets sun for a short time.





Spiaggia di **PORTOGRECO** *Portogreco beach*

Comune di (Town): **VIESTE**

Riferimento GPS (GPS): N. 41°47,996' - E. 016°11,553'


Distanza fra i comuni vicini (Distance from): Vieste Km 14,0 - Mattinata Km 35,0




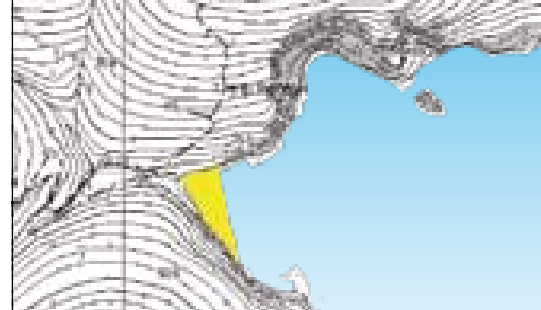
Il piccolo approdo naturale protegge una spiaggia ghiaiosa che declina rapidamente verso una maggiore profondità. È immersa in una verdeggiante macchia mediterranea ricca di essenze ed aromi inebrianti e vi si accede con qualche difficoltà dalla strada litoranea percorrendo uno sterrato di circa 400m. Ma arrivarci con il piccolo sentiero compenserà il piccolo sacrificio perché si potrà godere una vacanza esclusiva e ammirare l'Architiello di Porto Greco, visitare la stupenda Grotta dei Marmi e la coinvolgente Grotta delle Viole. Basterà alzare lo sguardo per sentirsi piccini sotto la maestosa Torre dell'Aglio. La baia, così come ricorda il nome, era utilizzata dai marinai per trovare riparo dal mare alto per venti provenienti sia da Nord che da Sud; gli unici venti che riescono a violare la quiete della spiaggia sono quelli del Levante e del Grecale.



The little natural landing place quickly slopes down to the marine depth. It is plunged into a lush fragrant Mediterranean vegetation. Of difficult access, it can be reached by the coastal road, taking a little dirt path for round 400m. The beach offers a breathtaking view on the Architiello (Arch) of Porto Greco and a relaxing holiday after hard strains in reaching it. Notable are also the marvellous "Marble Cave", the "Viola Cave" and the imposing Aglio Warning Tower, visitors will cower before it. The bay, that takes its name from fishermen, who sheltered here from wind and rough sea, faces southern and northern winds as Gregale and Levant, that break the peace of the beach.



Est
East

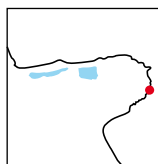


57





Sud-Est
Southeast



Spiaggia di PORTOPIATTO

Portopiatto beach

Comune di (Town): VIESTE

Riferimento GPS (GPS): N. 41°47,349' - E. 016°11,306'

Distanza fra i comuni vicini (Distance from): Vieste Km 16,0 - Mattinata Km 33,2




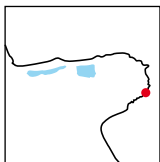
Servita da strutture ricettive, è una buona spiaggia di ghiaia piccola racchiusa in una bianca scogliera venata di selce e contornata da una verdeggiante pineta. Il suo fondale alto e pescoso attrae gli amanti di immersioni favolose. Angolo unico, vi si accede via mare e, con qualche difficoltà, dalla strada litoranea per Pugnochiuso. Esposta a levante, gode dei primi raggi di sole; si potranno visitare le numerose grotte marine presenti tra cui la Grotta di Pugnochiuso.



It is a little pebbly beach, framed by a white limestone-veined cliff and a lush pinewood. The shallow water, full of fish is ideal for those, who enjoy diving. Of difficult access, the beach is a corner of paradise and can be reached through the coastal road for Pugnochiuso bay and by sea. It is equipped with accommodation facilities. It faces north and is lighted by the sun very early in the morning. Several sea caves, among these the Pugnochiuso Cave, can be visited

58





Spiaggia di **PUGNOCHIUSO** *Pugnochiuso beach*

Comune di (Town): **VIESTE**

Riferimento GPS (GPS): N. 41°47,120' - E. 016°11,248'


Distanza fra i comuni vicini (Distance from): Vieste Km 19,8 - Mattinata Km 32,8



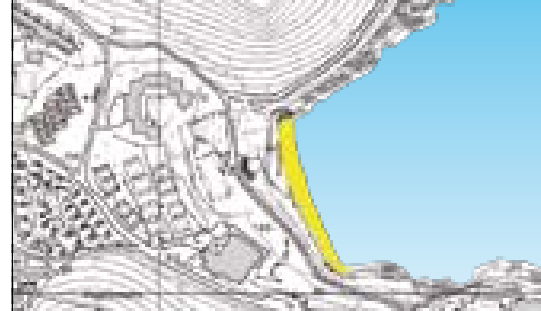
È una spiaggia fatta di ghiaia e con un fondale che rapidamente si abbassa. Racchiusa da due splendidi promontori, è il paradiso dei sub cacciatori di immagini uniche e prede ambite. Partendo dal Faro (una volta Torre costiera del XVI sec.) lungo la costa ci si può inoltrare in barca in numerose e uniche grotte marine. La baia è circondata da stupende colline ricche di secolari pini ed è immersa in un mare di ulivi. Tutto il complesso costituisce un parco naturalistico intatto e ben tenuto. Di difficile accesso, la spiaggia è fornita dei comfort che un visitatore può desiderare: stabilimento balneare, piscine, scuola di vela, condotto di lancio, bar, discoteca...



The pebbly beach quickly slopes to the marine depth. Framed by two little promontories, it is a paradise for divers, searching for taking unique pictures. Starting from the light tower (the ancient XVI century coastal/Warning Tower), a great number of sea caves can be visited by boat. The bay is bounded by marvellous hills covered with age-old pine trees and plunged into a very large number of olive-trees. The area is a well preserved natural park. Of difficult access, the beach is equipped with what visitors are looking for: bathing establishments, swimming-pools, sailing school, bars, restaurants, boat launch area.



Est Nord-Est
East-Northeast



59



Spiaggia di **CALA DELLA PERGOLA** *Cala della Pergola beach*

Comune di (Town): **VIESTE**

Riferimento GPS (GPS): N. 41°46,780' - E. 016°11,177'


Distanza fra i comuni vicini (Distance from): Vieste Km 22,0 - Mattinata Km 31,0



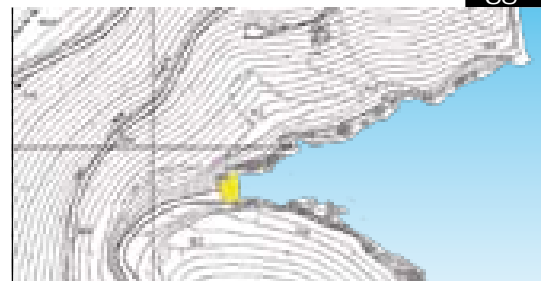
È lunga appena venti metri con un fondo di piccoli ciottoli e digrada rapidamente verso alti fondali: un vero paradiso per i sub cacciatori di immagini suggestive. Circondata da misteriose grotte marine, tra le quali la splendida Grotta delle Due Stanze. Di facile accesso con possibilità di parcheggio è riservata ai romantici amanti dell'alba che sorge, in una esplosione di nuovi colori dal mare con i rami dei pini che accarezzano l'acqua di un azzurro profondo e si sente soltanto il raschiare dei ciottoli e il frinire delle cicale.




The 20m long pebbly beach quickly slopes to the sea depth. A paradise for divers, searching for taking suggestive pictures, it is bounded by marvellous sea caves, as the "Two Rooms Caves". Of easy access, car park is possible, the beach is ideal for those, who enjoy watching the daybreak and the colour explosion of the blue sea and the green pine trees, whose branches are lapped by the deep blue sea. Creaking cicadas and rolling pebbles can be listened.

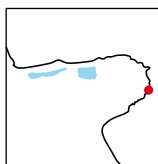


Est
East





Sud-Est
Southeast





Spiaggia di **VIGNANOTICA** *Vignanotica beach*

Comune di (Town): **VIESTE-MATTINATA**


Riferimento GPS (GPS): N. 41°45,719' - E. 016°09,939'

Distanza fra i comuni vicini (Distance from): Vieste Km 23,29 - Mattinata Km 22,85

 Incastonata tra la riserva faunistica venatoria di Santa Tecla e la riserva naturale forestale di Monte Barone rispettivamente ricadenti nel territorio di Vieste e Mattinata, è la spiaggia famosa per la sua bianca ed alta falesia splendidamente immersa nella natura tra suggestive grotte marine e pescosi scogli. Ha fondo ghiaioso e digrada rapidamente verso maggiori profondità ed è servita da stabilimento balneare e annessi servizi. Si accede dalla S. P. Vieste Mattinata prendendo una stradina tortuosa ma tranquillamente percorribile che si insinua per circa 3 Km nella natura ed è come un miraggio scoprirla dopo tanta fatica tuffandosi liberi nelle sue fresche acque verduggianti. È da non perdere la scoperta tra

 The beach is set between Santa Tecla hunting fauna park, located in the territory of Vieste, and Monte Barone wild park, in the territory of Mattinata. It is well-known for its white and high cliff, plunged into nature among marvelous sea caves and rocky shore full of fish. The pebbly sea floor quickly slopes down to the depth; the beach is equipped with bathing establishment and can be reached following the municipal road Vieste/Mattinata, taking a winding practicable 3 km path. It is hard to reach this breathtaking beach for enjoying diving into its green fresh water. Close to the white karst cliff, are the picturesque "Pigeous Cave", the "Dreams Cave", the "Lacework Arch" and






la bianca falesia carsica della Grotta dei Colombi, della Grotta dei Sogni, del raro Arco Ricamato e della michelangiotesca Grotta Campana Grande. La spiaggia, a causa della sua esposizione e dell'alta falesia, è assolata sin dall'alba ma a metà pomeriggio gran parte di essa è all'ombra della falesia.



the Michelangelesque “Big Bell Cave”. The beach is in the sun since dawn and in the shade of the cliff in early afternoon.






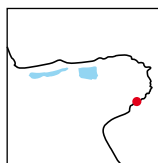


COMUNE DI MATTINATA

- VIGNANOTICA
- BAIA DEL LEONE
- CALA DELL'AQUILA
- CALA DEI MORTI
- BAIA DEI MERGOLI
- CALA DELLA PIPA
- GROTTONE DEL PESCATORE
- CALA DELLA CATTEDRALE
- PUNTA DELL'AGO
- DEL PESCECANE
- DEL FICO
- MATTINATELLA O FONTANA
DELLE ROSE
- CALA DELLE PIETRE NERE
- BAIA DEI GABBIANI
- VALLE DELLE SIRENE
- BAIA ROSSA
- DEI PANNUCID
- CALA DEI CEFALI
- DEL PONTONE TUNNO
"ROTONDO"
- DI TOR DI LUPO
- PIANA DI MATTINATA



Est-Sud-Est
East-Southeast



Spiaggia di **BAIA DEL LEONE**

Baia del Leone beach

Comune di (Town): **MATTINATA**

Riferimento GPS (GPS): N. 41°45,227' - E. 016°09,615'

Distanza fra i comuni vicini (Distance from): Mattinata Km 16,15 - Vieste Km 24,6


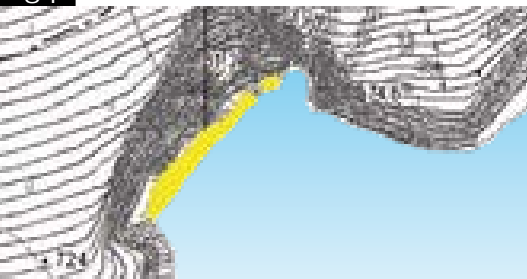


Piccola baia di difficile accesso da terra, prende il nome da uno scoglio staccatosi dall'alta falesia calcarea, che ricorda le sembianze di un leone con fluente criniera accovacciato sulle zampe posteriori. La spiaggia con fondo di bianca ghiaia, che repentinamente si protende verso alti fondali, protetta dai venti da Nord ed esposta a quelli meridionali, risulta soleggiata nelle ore del mattino.



Of difficult access, this little bay takes its name from a rock, that slid down the cliff and shaped a lion with flowing mane, crouching on its hind legs. The white pebbly beach, quickly sloping to shallow water, is sheltered from northern winds and faces, on the other hand, southern ones. It gets sun in the morning hours.

64



Est-Sud-Est
East-Southeast



Spiaggia di **CALA DELL'AQUILA**

Cala dell'Aquila beach

Comune di (Town): **MATTINATA**

Riferimento GPS (GPS): N. 41°45,082' - E. 016°09,362'

Distanza fra i comuni vicini (Distance from): Mattinata Km 15,7 - Vieste Km 24,1

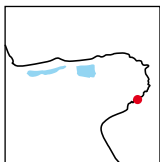


Questa caletta presenta sulla parte alta della falesia diversi anfratti scavati dalla natura, uno dei quali ospita annualmente una coppia di aquile che vi nidifica. Con un fondo di ghiaia mista che digrada rapidamente verso il fondale, riparata dai venti settentrionali, soleggiata nelle ore antimeridiane, rappresenta un angolo incontaminato della natura.



In the high white cliff of this little bay are small caves carved in the rock by nature, among these, the sea cave, housing a pair of eagles, that yearly nests here. The pebbly beach, quickly sloping to shallow water, is sheltered from northern winds and is in the sun in the morning. It is an edge of untouched nature.





Spiaggia di CALA DEI MORTI

Cala dei morti beach

Comune di (Town): **MATTINATA**

Riferimento GPS (GPS): N. 41°45,011' - E. 016°09,021'

Distanza fra i comuni vicini (Distance from): Mattinata Km 15,5 - Vieste Km 23,9



La fantasia popolare identifica in maniera impressionante questa baia, che invece ha salvato diversi marinai in balia delle onde a seguito di una violenta mareggiata di grecale. La baia si presenta con una spiaggetta di ghiaia che in pochi metri digrada verso inesplorati fondali ed è raggiungibili solo via mare. Ad abbellire il tutto ha provveduto la natura con una rigogliosa pineta che corona la baia.



Though known as Bay of the Dead, it rescued a large number of shipwreck victims, sheltering in the bay for violent Gregale sea storms. The bay holds a little pebbly beach, sloping down to unexplored sea depth. It can be reached by sea only. The bay is embellished with a lush pinewood.



Est-Sud-Est
East-Southeast

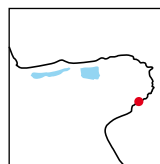




66



Est Sud-Est
East-Southeast



Spiaggia di BAIA DEI MERGOLI

Baia dei Mergoli beach

Comune di (Town): **MATTINATA**

Riferimento GPS (GPS): N. 41°44,833' - E. 016°08,803'

Distanza fra i comuni vicini (Distance from): Mattinata Km 14,62 - Vieste Km 26,2

Nota anche come Baia delle Zagare è indubbiamente uno dei siti balneari più noti di tutto il Promontorio. La baia prende il nome dalla presenza, nel vallone e sulle falesie, di una nutrita colonia di merli e passeri solitari, mentre il termine Zagare deriva dal nome del fiore degli aranceti della zona. Sono presenti tre spiagge, esposte ad est e in ombra nel tardo pomeriggio, separate, le due più lunghe, da una sporgenza rocciosa di circa 130 metri, comunemente chiamate spiaggia Nord (di circa 260 m.) e spiaggia Sud (di circa 450 m.) mentre la terza, la più a nord a poche decine di metri dalle altre, lunga circa 60 m., resta isolata ed è raggiungibile solo dal mare. Uno scenario inconfondibile costituito da falesie di bianchissimo calcare, da un mare azzurro smeraldo e da una lussureggiante vegetazione formata da uliveti, vigneti, pinete e querceti (la baia confina con la Riserva Naturale Biogenetica di Monte Barone). Le alte scogliere che circondano la baia fanno da corona a due spettacolari faraglioni denominati "Arco di Diomede" e "Le Forbici" che affiorano a pochi metri dalla riva in corrispondenza della sporgenza che divide le due spiagge. Alla spiaggia Sud si accede tramite una scalinata privata e previo rilascio di un pass giornaliero (max 30 pass nel periodo giugno/settembre) da parte dell'Ufficio Relazioni Pubbliche del Comune di Mattinata; alla spiaggia Nord si accede con una certa difficoltà tramite un ripido canale.

Also known as "Baia delle Zagare" (Orange flowers bay), the beach is doubtless one of the most renowned seaside resort in the Gargano's promontory. The bay borrows its name from the large number of blackbirds and blue rock thrushes, living in the deep valley or on the cliffs, and from the orange flowers "Zagare" of ancient orange trees, once growing here. The bay houses three different beaches, that face East and are in the shade in late afternoon. Two of these beaches, known as North beach (260 m) and South one (450m), are longer and separated by a 130 metres wide rock. The third northernmost beach (260m), set not far from the others can be reached by sea only. The beaches offer a breathtaking view with brightly white karstic cliffs, emerald-blue sea, lush greenery of olive-trees, vineyards, pine-woods (the bay borders on the Monte Barone Biogenetic Wild Park) and brown oak woods. The high cliffs encircle the bay and the two haunting stacks "Diomedee's Arch" and "Scissor rock", that crop out a few metres from the shore and are opposite the rock, separating both beaches. The South beach can be easily reached by private stairs, once having picked up a daily permit (up to 30 a day, June-September) from the PRO of Mattinata Council. On the other hand the North beach is difficult to get to, taking the canyon, leading to.





Spiaggia di CALA DELLA PIPA

Cala della Pipa beach

Comune di (Town): **MATTINATA**

Riferimento GPS (GPS): N. 41°44,508' - E. 016°08,602'

Distanza fra i comuni vicini (Distance from): Mattinata Km 12,5 - Vieste Km 26,86



Prende il nome da uno scoglio che la natura si è divertita a scolpire a forma di pipa ed è sormontata da una falesia di calcareniti su cui l'erosione del vento e della pioggia hanno creato originali ghirigori. Caratterizzata da una spiaggetta di ghiaia mista che si protende verso l'azzurro mare, protetta a Nord ed esposta ai venti spiranti da meridione. Il nuotatore esperto può esplorare le numerose grotte marine circostanti.



The beach, crowned with a karstic cliff, flourished by the erosion due to rainfall and wind, takes its name from a pipe-shaped rock. The bay holds a little pebbly beach, sloping down to the blue sea. The beach, sheltered from northern winds, faces, on the other hand, southern ones. Nearby, several sea caves can be explored by skilled swimmers.



Est Sud-Est
East-Southeast



Spiaggia del GROTTONE DEL PESCATORE

Cala della Pipa beach

Comune di (Town): **MATTINATA**

Riferimento GPS (GPS): N. 41°44,475' - E. 016°08,494'

Distanza fra i comuni vicini (Distance from): Mattinata Km 12,5 - Vieste Km 26,86



La piccola spiaggia di ghiaia mista, di difficile accesso, è protetta dai venti settentrionali ed è in ombra nelle ore pomeridiane; delimitata da un grottone naturale scolpito dalla natura, usato come rifugio dai pescatori che li sostavano per pulire le reti dopo pesche fortunate. La falesia che la sovrasta è punteggiata da numerosi incavi che sembrano creati da palle di cannone prodotte da fantastiche battaglie navali.

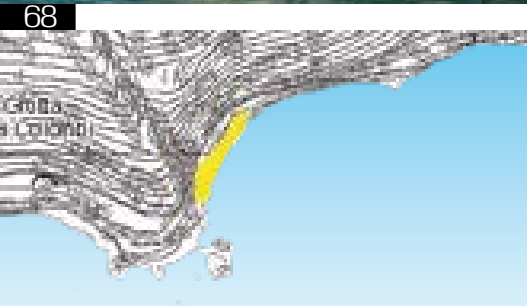
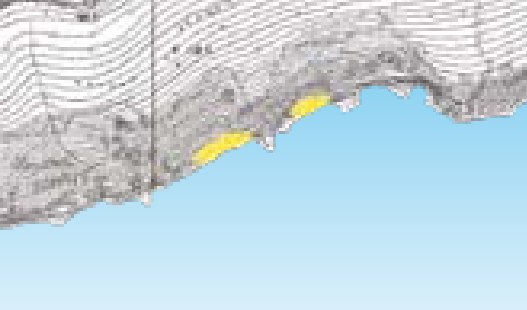


This little pebbly beach of difficult access, sheltered from northern winds, is in the shade in the afternoon hours. It is set inside a big cave, flourished by nature, where fishermen sheltered and cleaned their fishing-nets after abundant fishing. The beach is crowned with a cliff riddled with several hollows like cannon-balls, shot against during mysterious naval battles.

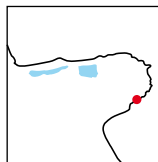


Est
East





Est Sud-Est
East-Southeast



Spiaggia di CALA DELLA CATTEDRALE

Cala della Cattedrale beach

Comune di (Town): **MATTINATA**

Riferimento GPS (GPS): N. 41°44,446' - E. 016°08,357'

Distanza fra i comuni vicini (Distance from): Mattinata Km 13,3 - Vieste Km 27,55



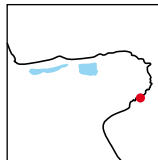
Appellativo ampiamente meritato poiché la falesia di questa baia presenta maestose conformazioni naturali che richiamano alla memoria una bianca e luminosa cattedrale. Arricchita da due spiaggette di difficile accesso e da alcuni poco distanti monoliti rocciosi, cui il mare e il vento hanno dato forme suggestive e misteriose. Esposta ai venti meridionali e soleggiata soltanto nelle ore antimeridiane.



The cliff in the shape of a brightly white cathedral, that lends its name to the bay, embellished with a monolith, flourished by sea and wind, holds two little beaches. Of difficult access, the little beaches facing southern winds, get sun in the afternoon hours.



Est Sud-Est
East-Southeast



Spiaggia di PUNTA DELL'AGO

Punta dell'ago beach

Comune di (Town): **MATTINATA**

Riferimento GPS (GPS): N. 41°44,384' - E. 016°08,100'

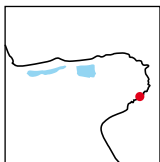
Distanza fra i comuni vicini (Distance from): Mattinata Km 12,95 - Vieste Km 27,95



Deve il suo nome ad un monolite calcareo in cui l'osservatore attento potrà rilevare la forma di un grosso ago, con la sua ben evidente cruna. Un piccolo promontorio, sormontato da una rigogliosa pineta, protegge una bella spiaggia fatta di ghiaia bianca che digrada rapidamente. Raggiungibile solo via mare, risulta ideale per chi vuole godersi il sole il mattino ed il pomeriggio riposare all'ombra dei pini che sovrastano la falesia.



This little promontory, crowned with a lush pinewood, takes its name from a karstic monolith in the shape of a big needle, whose eye shelters a nice white pebbly beach, sloping down to the sea. It can be reached by sea only, is ideal for those, who enjoy basking in the sun in the morning and cooling down in the shade of pine trees, crowning the cliff, in late afternoon.



Spiaggia di **PIETRE NERE** *Pietre Nere beach*

Comune di (Town): **MATTINATA**

Riferimento GPS (GPS): N. 41°43,858' - E. 016°06,618'

Distanza fra i comuni vicini (Distance from): Mattinata Km 8,8 - Vieste Km 33,4



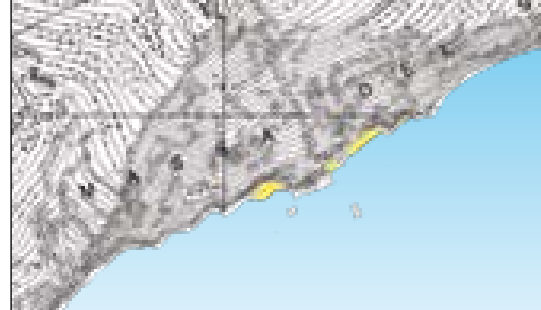
La colorazione scura di piccole formazioni rocciose, in netto contrasto con il candore della falesia, che separano in modo netto almeno tre spiaggette hanno dato il nome a questa baia caratterizzata da un bianco fondo ghiaioso digradante verso ricchi fondali. Esposta ai venti dei quadranti meridionali, è soleggiata il mattino, mentre nel pomeriggio si potrà godere la frescura della sovrastante odorosa vegetazione.



A succession of little beaches, three of them, separated by dark rocks, from which the name of the beach derives, stand out on the brightly glare of the white cliff. The white pebbly beach slopes down to marine depth. It faces southern winds, is in the sun in the morning and in the shade of the perfumed vegetation, crowning the beach, in the afternoon hours.

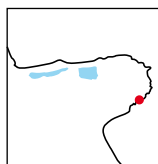


Est Sud-Est
East-Southeast



71





Spiaggia di **BAIA DEI GABBIANI**

Baia dei Gabbiani beach

Comune di (Town): **MATTINATA**

Riferimento GPS (GPS): N. 41°43,642' - E. 016°06,208'

Distanza fra i comuni vicini (Distance from): Mattinata Km 8,4 - Vieste Km 33,7



Est Sud-Est
East-Southeast



 Con accesso esclusivamente dal mare e priva di qualsiasi servizio, è costituita da tre spiaggette in ghiaia (rispettivamente di 270 m. circa, di 110 m. circa e poco più di 50 m.), incastonate tra alte e selvagge falesie; l'ambiente è caratterizzato dalla presenza della tipica macchia mediterranea e pinete che lambiscono l'azzurro del mare, mentre la campagna circostante si presenta con uliveti secolari e profumatissimi frutteti. Abbastanza protette dai venti da Nord, restano in ombra nel pomeriggio.



The bay houses three pebbly beaches, the one is 270m long, the others round 110m and 50m. They hold no facilities and can be reached by sea only. The beaches are set close to high, wild cliffs, surrounded by a lush Mediterranean vegetation and pinewoods, washed by the blue sea water. Nearby the countryside is rich in old-aged olive trees and perfumed orange trees. Sheltered from northern winds, they are in the shade in late afternoon hours.



72



Spiaggia di VALLE DELLE SIRENE

Valle delle Sirene beach

Comune di (Town): **MATTINATA**

Riferimento GPS (GPS): N. 41°43,522' - E. 016°06,106'

Distanza fra i comuni vicini (Distance from): Mattinata Km 8,1 - Vieste Km 33,00



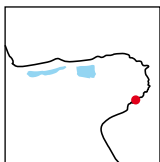
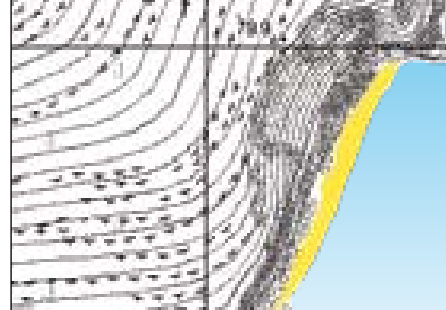
Formatasi ai piedi di una vallata aspra e selvaggia è raggiungibile, sia pure con estrema difficoltà, a piedi oltre che via mare; costituita da serie di spiagge ghiaiose separate da piccole formazioni rocciose, risulta incantevole per la sua misteriosa e sorprendente bellezza, definita da alcuni simile alla attrazione del canto delle mitiche Sirene. Protetta dalla falesia dai venti settentrionali e soleggiata nelle ore antimeridiane.



The beach is set at the foot of a wide and wild plain and can be reached with great effort on foot and by sea. The scenery is a succession of little pebbly beaches, separated by rocks. The beauty of this mysterious and surprising landscape goes into raptures and is comparable to the bewitching Sirens song. The beach, sheltered from northern winds by the cliff, is in the sun in the morning hours.



Est Sud-Est
East-Southeast



Spiaggia di BAIJA ROSSA

Rossa bay

Comune di (Town): **MATTINATA**

Riferimento GPS (GPS): N. 41°43,240' - E. 016°05,778'

Distanza fra i comuni vicini (Distance from): Mattinata Km 7,8 - Vieste Km 34,2




Formazioni rocciose rossicce, che danno il nome alla baia, si stagliano nette tra il biancore abbagliante della falesia calcarea, sormontata da una verdeggiante pineta, facendo assumere all'insieme forma di tavolozza di suggestivi colori. Presenta spiaggette di ghiaia mista, accessibili solo via mare, riparate dai venti settentrionali e soleggiate il mattino. Di notevole fascino le piccole grotte circostanti.



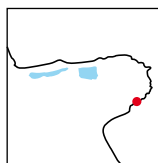
It takes its name from the red coloured rocks, standing out on the brightly white karstic cliff. Crowned with a lush green pinewood, the bay holds some little pebbly beaches, that, sheltered from northern winds, get sun in the morning hours. It can be reached by sea only, nearby, worth visiting are the sea caves.



Est Sud-Est
East-Southeast



73



Spiaggia di **PANUCCID** *Panuccid beach*


Comune di (Town): **MATTINATA**

Riferimento GPS (GPS): N. 41°43,136' - E. 016°05,656'

Distanza fra i comuni vicini (Distance from): Mattinata Km 5,35 - Vieste Km 35,6

Est Sud-Est
East-Southeast

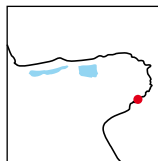


 La caratteristica di questa spiaggia, raggiungibile solo dal mare, è dovuta alla presenza di una decina di grotte, larghe dai 10 ai 20 metri circa, che presentano tutte all'interno una minuscola spiaggia; l'insieme rievoca piccola biancheria stesa ad asciugare, definita nel locale dialetto "Pannuccid" (piccoli panni), che dà il nome a questo tratto del comprensorio garganico dove l'erosione del mare si è divertita a formare una sequela tanto unica quanto suggestiva di questo tipo di cavità.



A huge amount of 10 to 20m wide caves with inner little beaches marks this beach, that can be reached by sea only. About ten are the caves, where clothes, were spread out to dry on the beaches. The word "pannuccid" (clothes) from the local dialect gives the name to one of Gargano's most suggestive views, a strip of coast with a succession of caves, shaped by the marine erosion.

74



Spiaggia di **CALA DEI CEFALI** *Cala dei Cefali beach*


Comune di **MATTINATA**

Riferimento GPS - N. 41°43,051' - E. 016°05,556'

Distanza fra i comuni vicini - Mattinata Km 4,95 - Vieste Km 36,00

Sud-Est
Southeast



 Deve il suo nome alla presenza dei cefali dell'Adriatico, attratti dalle sorgenti di acqua dolce che sgorgano in questa zona e si riversano nel mare. Le spiaggette sono di ghiaia e il fondale digrada rapidamente verso fondali molto pescosi. La sovrastante pineta e la falesia la proteggono dai venti settentrionali.



The mullets of the Adriatic Sea, running up the underground fresh water springs, that flow into the sea, lend their name to the bay. The little pebbly beaches slope down to sea depth, full of fish. A pinewood and a cliff, overshadowing the bay, shelter the beaches from northern winds.





Spiaggia di **PONTONE TUNNO (ROTONDO)**

Pontone Tunno beach

Comune di (Town): **MATTINATA**

Riferimento GPS (GPS): N. 41°42,886' - E. 016°05,383'

Distanza fra i comuni vicini (Distance from): Mattinata Km 8,1 - Vieste Km 33,00



Una ripida falesia racchiude tre spiaggette di bianca ghiaia, incastonate tra scogli e pini e protette da un piccolo promontorio di forma tondeggiante, da cui deriva il nome. Abbastanza riparate dai venti dei quadranti settentrionali, digradano repentinamente verso fondali incantevoli e sono raggiungibili preferibilmente via mare. L'appassionato naturalista potrà ammirare, all'ombra della rigogliosa pineta, l'eccezionale bellezza del mare circostante.



The cliff encircles three little white pebbly beaches, set in the rocks and in the pinewood and sheltered by a small rounded promontory, from which their name derives. Protected from northern winds, the beaches slope down to marine depth and can be easier reached by sea. Ideal for those, who enjoy watching the explosion of colours of the sea and relaxing in the shade of the lush pinewood.



Sud-Est ¹¹
Southeast

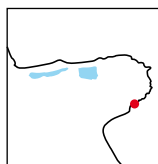




76



Est Sud-Est
East-Southeast



Spiaggia di TOR DI LUPO

Tor di Lupo beach

Comune di (Town): **MATTINATA**

Riferimento GPS (GPS): N. 41°42'768" - E. 016°04,874'

Distanza fra i comuni vicini (Distance from): Mattinata Km 1,95 - Vieste Km 41,00

 Riparata da venti e correnti provenienti dai versanti settentrionali grazie alla presenza a Nord di un'alta falesia, risulta, di contro, molto esposta ai venti e correnti provenienti dai versanti meridionali. Ben servita di ampio parcheggio (a pagamento), lidi attrezzati e strutture ricettive, munita di due facili accessi liberi costituiti da piccole scalinate. A causa della forte azione erosiva del mare, la spiaggia nel corso degli anni si è notevolmente ridimensionata e oggi si presenta formata da due tronconi separati da una scogliera di circa m. 100: il primo a ridosso della falesia (lungo circa m. 180) e il secondo (lungo circa 170m.) a ridosso del molo foraneo del braccio del porto.

 Sheltered from northern winds by a very high cliff, it faces, on the other hand, strong southern winds. It can be reached through two different free stepped accesses, is well-equipped with a wide paying car park, bathing establishments and accommodation facilities. Due to a heavy marine erosion, the beach is now smaller and separated by a 100m wide cliff. A first strip of beach (round 180m) stands close to the cliff, near the wharf outside the harbour is the second (round 170m)





sia per chi ama effettuare escursioni lungo la costa e sia per la presenza dei resti della "villa di Agnoli", di notevoli dimensioni e risalente al I sec a.c., oggi parzialmente distrutta a causa del progressivo arretramento della costa causato dall'erosione del mare.

are the remains of the imposing I century AD Villa Agnoli, largely destroyed by the sea erosion and the retrogradation of the coastline.



CONSIGLI PER UN MARE PIÙ SICURO

ADVICES FOR YOUR SAFETY AT SEA

IN SPIAGGIA E IN ACQUA EVITA DI... IMPORTANTI E SEMPLICI REGOLE: ON THE BEACH... IMPORTANT AND SIMPLE RULES:



Non disturbare le creature del mare (pesci, di ogni tipo, granchi, ecc.).
Don't disturb marine life (all kinds of fish, crabs,...).



Prima di fare il bagno far trascorrere almeno tre ore dall'ultimo pasto principale.
Bathe 3 hours after having a complete meal.



Avvisa l'assistente bagnante o la Capitaneria di Porto di situazioni di pericolo.
Inform the bathing attendant (Lifeguard) or the Harbour Office about dangerous situations.



Non entrare in acqua da solo.
Don't swim alone.



Non tuffarti se non conosci la profondità dell'acqua; se qualcuno controlla il tuo bagno da terra, è meglio.
Before diving, make enquiries about water depth, it is better, to have someone watched your swimming from the shore.



Dopo una lunga esposizione al sole, è bene entrare in acqua progressivamente: iniziare a bagnarsi la testa per passare poi al resto del corpo.
Bathe slowly, if you lie in the sun longer: your head first, then the rest of your body.



Non lasciare rifiuti sulla spiaggia e non accendere fuochi.
It is forbidden to dump rubbish on the beach and set fire.

IN ACQUA EVITA DI: INTO SEAWATER:



Nuotare di notte, senza compagnia, lontano da terra, superando il limite della zona riservata alla balneazione.
Don't swim alone in the night, offshore and crossing the bathing area.



Allontanarsi oltre 50 metri dalla riva con materassini, salvagenti, piccolo canotti gonfiabili.
Don't swim 50m off shore by using life-belts or little dinghies.



Segnalare situazioni di pericolo per gioco.
Don't signal dangerous situations for fun.



Fare il bagno con il mare agitato o molto freddo.
Don't swim in rough sea or very cold sea water.



Fare il bagno nei porti, nei porti canale, nei corridoi di entrata e di uscita delle imbarcazioni.
Don't swim in harbour area, gats or boat launch zone.



Se nuoti lontano dalla riva, per la tua sicurezza, renditi visibile indossando, ad esempio una cuffia ben visibile.
By swimming offshore, make your presence visible: wearing a brightly coloured bathing cap for example.

E INOLTRE... FURTHER ADVICES...



Mai sottovalutare le condizioni del mare (il vento, le onde, le correnti, la temperatura).
Never underestimate sea conditions (wind, wave-motion, marine stream, temperature).



Mai sopravvalutare le proprie capacità di nuotatore.
Don't overrate your swimming ability.



Attento se vi è la bandiera rossa esposta sulla spiaggia! Significa che la balneazione è pericolosa.
Red flag on the beach means bathing risk.



Torre Mileto

Capoiale
Isola Varano

Foce Varano

Lido del Sole

Rodi Garganico

Ischitella

Uscita Autostradale

Lesina

SS688

SS688

Cagnano
Varano

Carpino

SS103

Poggio
Imperiale

Sannicandro
Garganico

Apricena

A14

San Severo

San Marco
in Lamis

San Giovanni
Rotondo

Rignano Garganico

SS103

A14

Manfredonia

Uscita Autostradale

FOGGIA





| | | | |
|----|---|------------------|---------|
| 1 | Spiaggia Isola Varano | Cagnano Varano | pag. 10 |
| 2 | Spiaggia Isola Varano | Ischitella | pag. 12 |
| 3 | Spiaggia Foce Varano | Ischitella | pag. 13 |
| 4 | Spiaggia di Ponente | Rodi Garganico | pag. 16 |
| 5 | Spiaggia di Levante | Rodi Garganico | pag. 17 |
| 6 | Spiaggia di San Menaio | Vico del Gargano | pag. 20 |
| 7 | Spiaggia dei Cento Scalini o delle Tufare | Vico del Gargano | pag. 22 |
| 8 | Spiaggia dello scoglio della Madonna o Sospetto | Vico del Gargano | pag. 23 |
| 9 | Spiaggia di Calenelle | Vico del Gargano | pag. 24 |
| 10 | Spiaggia di Jalillo | Peschici | pag. 26 |
| 11 | Spiaggia di Marina di Peschici | Peschici | pag. 27 |
| 12 | Spiaggia della Cala | Peschici | pag. 29 |
| 13 | Spiaggia di Procinisco | Peschici | pag. 29 |
| 14 | Spiaggia di San Nicola | Peschici | pag. 30 |
| 15 | Spiaggia Zaiana | Peschici | pag. 31 |
| 16 | Spiaggia di Manaccora | Peschici | pag. 32 |

| | | | |
|----|---|------------------|---------|
| 17 | Spiaggia di Cala Lunga | Peschici | pag. 33 |
| 18 | Spiaggia di Cala del Turco | Peschici | pag. 34 |
| 19 | Spiaggia di Santa Croce | Peschici | pag. 34 |
| 20 | Spiaggia di Gusmay | Peschici | pag. 35 |
| 21 | Spiaggia di Bescile o Manaccora | Peschici | pag. 36 |
| 22 | Spiaggia di Sfinale o Spinare | Peschici | pag. 37 |
| 23 | Spiaggia di Sfinalicchio | Vieste | pag. 40 |
| 24 | Spiaggia di Crovatico | Vieste | pag. 41 |
| 25 | Spiaggia Stretta | Vieste | pag. 42 |
| 26 | Spiaggia della Chianca | Vieste | pag. 43 |
| 27 | Spiaggia di Scialmarino | Vieste | pag. 44 |
| 28 | Spiaggia di Molinella | Vieste | pag. 46 |
| 29 | Spiaggia di Braico | Vieste | pag. 47 |
| 30 | Spiaggia di Punta Lunga | Vieste | pag. 47 |
| 31 | Spiaggia della Grotta dei Colombi | Vieste | pag. 48 |
| 32 | Spiaggia di dietro San Lorenzo o U murt | Vieste | pag. 48 |
| 33 | Spiaggia di San Lorenzo o del Convento | Vieste | pag. 49 |
| 34 | Spiaggia di Castello o Scialara | Vieste | pag. 50 |
| 35 | Spiaggia della Grotta dei Pipistrelli | Vieste | pag. 52 |
| 36 | Spiaggia della Scogliera dei Cavoli | Vieste | pag. 52 |
| 37 | Spiaggia di Portonuovo | Vieste | pag. 53 |
| 38 | Spiaggia di San Felice | Vieste | pag. 54 |
| 39 | Spiaggia di Baia di Campi | Vieste | pag. 55 |
| 40 | Spiaggia di Cala della Sanguinara | Vieste | pag. 56 |
| 41 | Spiaggia di Portogreco | Vieste | pag. 57 |
| 42 | Spiaggia di Portopiatto | Vieste | pag. 58 |
| 43 | Spiaggia di Pugnochiuso | Vieste | pag. 59 |
| 44 | Spiaggia di Cala della Pergola | Vieste | pag. 59 |
| 45 | Spiaggia di Vignanotica | Vieste/Mattinata | pag. 60 |
| 46 | Spiaggia di Baia del Leone | Mattinata | pag. 64 |
| 47 | Spiaggia della Cala dell'Aquila | Mattinata | pag. 64 |
| 48 | Spiaggia della Cala dei Morti | Mattinata | pag. 65 |
| 49 | Spiaggia della Baia dei Mergoli | Mattinata | pag. 66 |
| 50 | Spiaggia di Cala della Pipa | Mattinata | pag. 67 |
| 51 | Spiaggia del Grottone del Pescatore | Mattinata | pag. 67 |
| 52 | Spiaggia della Cala della Cattedrale | Mattinata | pag. 68 |
| 53 | Spiaggia della Punta dell'Ago | Mattinata | pag. 68 |
| 54 | Spiaggia del Pesceccane | Mattinata | pag. 69 |
| 55 | Spiaggia del Fico | Mattinata | pag. 69 |
| 56 | Spiaggia di Mattinatella o Fontana delle Rose | Mattinata | pag. 70 |
| 57 | Spiaggia delle Pietre Nere | Mattinata | pag. 70 |
| 58 | Spiaggia della Baia dei Gabbiani | Mattinata | pag. 72 |
| 59 | Spiaggia della Valle delle Sirene | Mattinata | pag. 73 |
| 60 | Spiaggia della Baia Rossa | Mattinata | pag. 73 |
| 61 | Spiaggia dei Panuccid | Mattinata | pag. 74 |
| 62 | Spiaggia della Cala dei Cefali | Mattinata | pag. 74 |
| 63 | Spiaggia di Pontone Tunno | Mattinata | pag. 75 |
| 64 | Complesso delle spiagge di Tor di Lupo | Mattinata | pag. 76 |
| 65 | Spiaggia di Piana di Mattinata | Mattinata | pag. 77 |







I CONSIGLI DEL MEDICO

DOCTOR'S ADVICES



SETTE REGOLE PER NON SBAGLIARE CON I BAMBINI

Non scottarsi!

I piccolissimi, meno di un anno, sempre all'ombra

Attenti alla prima volta! Magliette e crema solare

Si al cappellino!

Le nuvole non mettono al riparo!

Spalmare la crema prima di ogni bagno!

Pause di gioco all'ombra!



FOLLOW THESE SEVEN RULES IN TAKING CARE OF YOUR KIDS

Beware of sunburn

Babies in the shade only

Protect with sun cream and T-shirt the first going out in the sun of your kids' body

Put on a sunhat

Clouds don't protect from sunlight

Before bathing, smear your kids' body with cream

Kids have to play in the shade only

84

EMERGENZA IN MARE

Puoi sempre contare sulla Guardia Costiera: se la barca affonda chiedi soccorso!

Con la radio VHF utilizza i canali 16 o 70 e comunica: "MAYDAY, MAYDAY, MAYDAY, la posizione, il nome della barca o altro identificativo, il tipo di problema o incidente.

Con il cellulare chiama il numero blu 1530 e comunica posizione, nome della barca e tipo di emergenza.

Sole e mare fanno molto bene alla salute dei bambini (le radiazioni ultraviolette stimolano la preziosa vitamina D), ma per non sbagliare, è bene seguire alcune regole....:

Durante la giornata: acqua da bere a volontà!

Prendere il sole al primo mattino o nel tardo pomeriggio senza dimenticare la crema protettiva

Non bere alcolici ad alta gradazione

Gusta lentamente gelati e bibite ghiacciate

Evita i farmaci che alterano lo stato di coscienza o che inducono sonnolenza

Non digiunare per molte ore di seguito

Non stare sotto il sole troppo a lungo: nè fermo, nè giocando, nè praticando sport

Se colto da crampi: non agitarti, distenditi sul dorso e chiedi aiuto

SEA EMERGENCY

In case your ship is sinking, call by your mobile telephone, the free number 1530 (Harbour-Office) and inform about position, ship's name or callsign, nature of distress, aid required
Set to VHF Channel 16 or 70, say MAYDAY, MAYDAY, MAYDAY, position, ship's name, nature of distress, aid required.

Sun and sea are good for children's health (UV rays stimulate the precious Vitamin D).

Follow these simple advices.....

Drink water all day long

Go out in the sun early in the morning or late in the afternoon and put on a protective suncream

No strong drinks

Taste ice-creams and iced drinks slowly

No drugs troubling consciousness or helping to fall asleep

Don't go without food for a long while

Don't make sports, play, stay in the sun too long

In case you are hit by cramps, lie down on your back and call for help